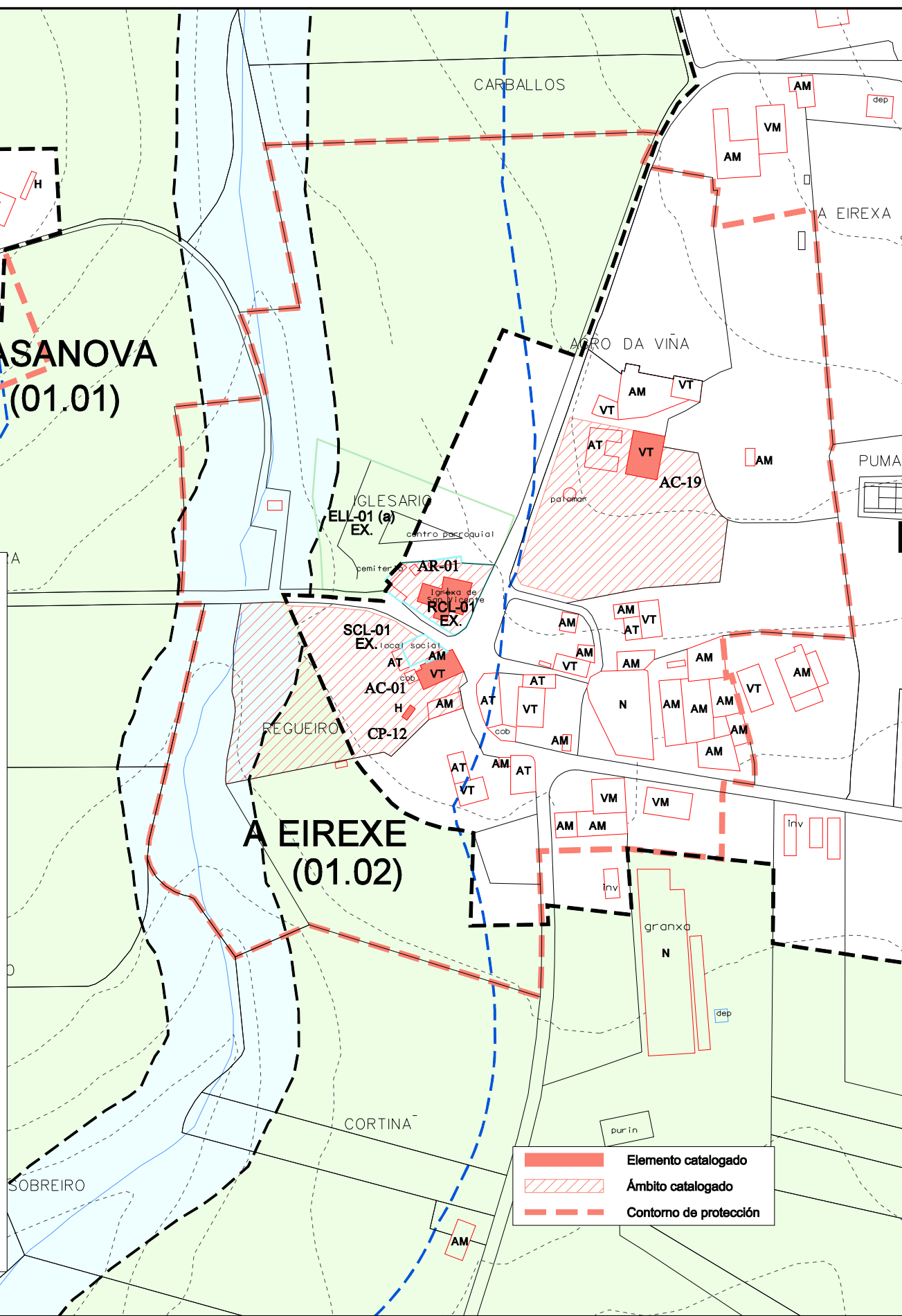




CASANOVA
(01.01)

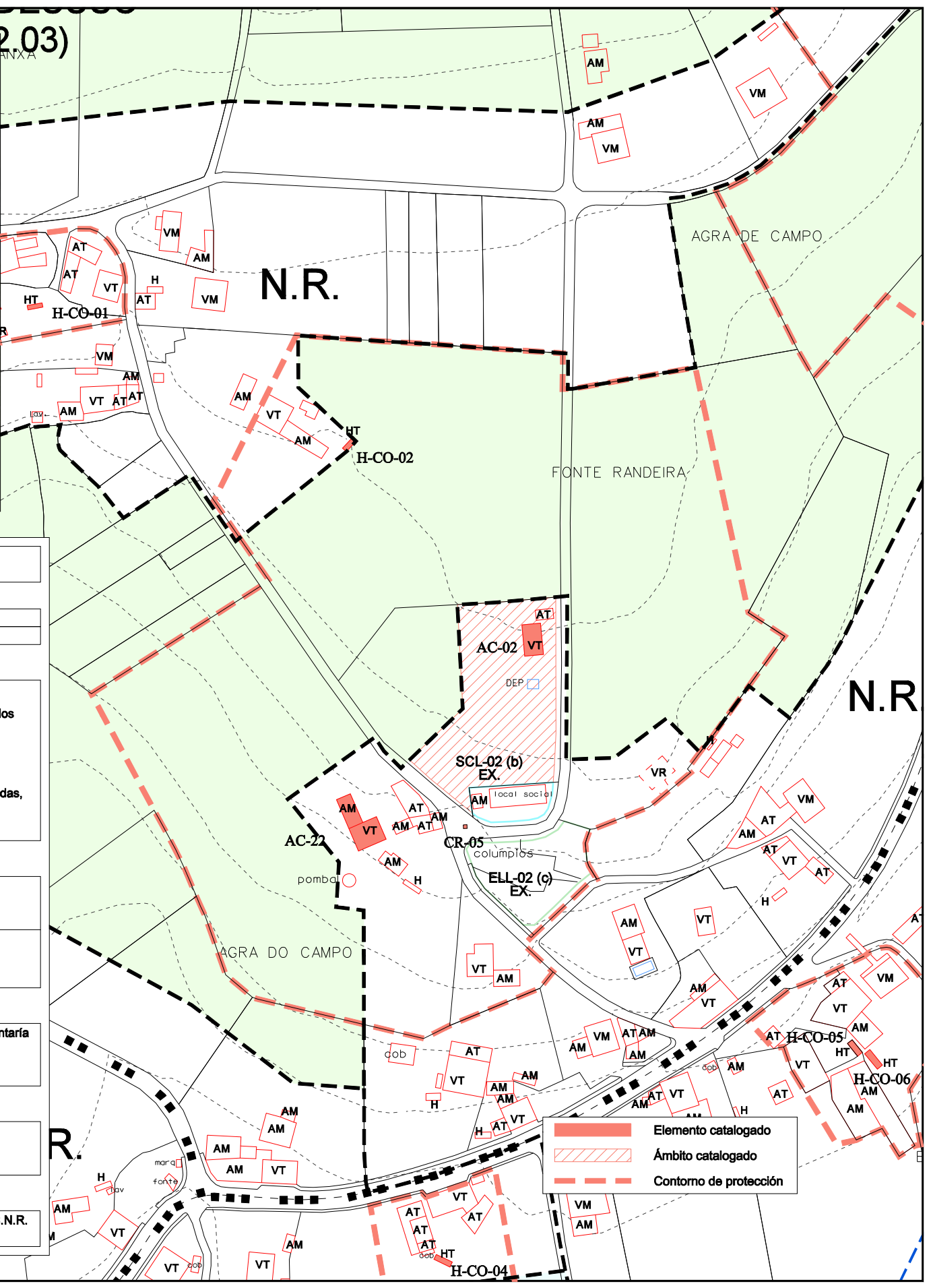
DENOMINACIÓN: Reitoral Boqueixón ARQUITECTURA CIVIL		CLAVE de IDENTIFICACIÓN: AC-01	
LOCALIZACIÓN: A Eirexe		COORDENADAS (U.T.M.): X: 547.919 Y: 4.740.308	
PARROQUIA: Boqueixón (San Vicente)		CONCELLO de BOQUEIXÓN	
CARACTERÍSTICAS:			
Arredor: Rural, no núcleo de Eirexe.			
Descrición: Vivenda de planta rectangular con estrutura de B+I a partir de muros que se presumen son de cachotería, lucidos con morteiro de cemento e pintados de cor branca. A carpintería é de madeira pintada de cor vermello e verde. Cuberta a dúas augas con acabado de tella camba.			
Estado constructivo: O seu estado de conservación é ce certo deterioro, sendo necesaria unha rehabilitación das fachadas, así como da súa cuberta.			
PROTECCIÓN:			
GRADO de PROTECCIÓN: Estructural (Nivel II).			
Contorno de protección: Reflexado na cartografía.			
ACTUACIÓNS e USOS PERMITIDOS e PROHIBIDOS: En función do grao de protección, segundo o disposto no artigo 4.2.4 da Normativa.			
DETERMINACIÓNS PARA A SÚA CONSERVACIÓN, REHABILITACIÓN, MELLORA OU RECUPERACIÓN			
Para a posta en valor da construción, e impedir unha maior deterioración, é necesario un arranxo das fachadas, a carpintería e a cuberta, sendo esta última a que mais urxencia corre.			
OBSERVACIÓNS:			
Incluído no inventario de inmobles da Dirección Xeral de Patrimonio Cultural da Xunta de Galicia.			
PLANIMETRÍA:			
Planos de Clasificación (Escala 1:5000):	C-13	Clasificación do Solo:	S.N.R.
Planos de Ordenación (Escala 1:2000):	01.02		



CÓDESEIRA



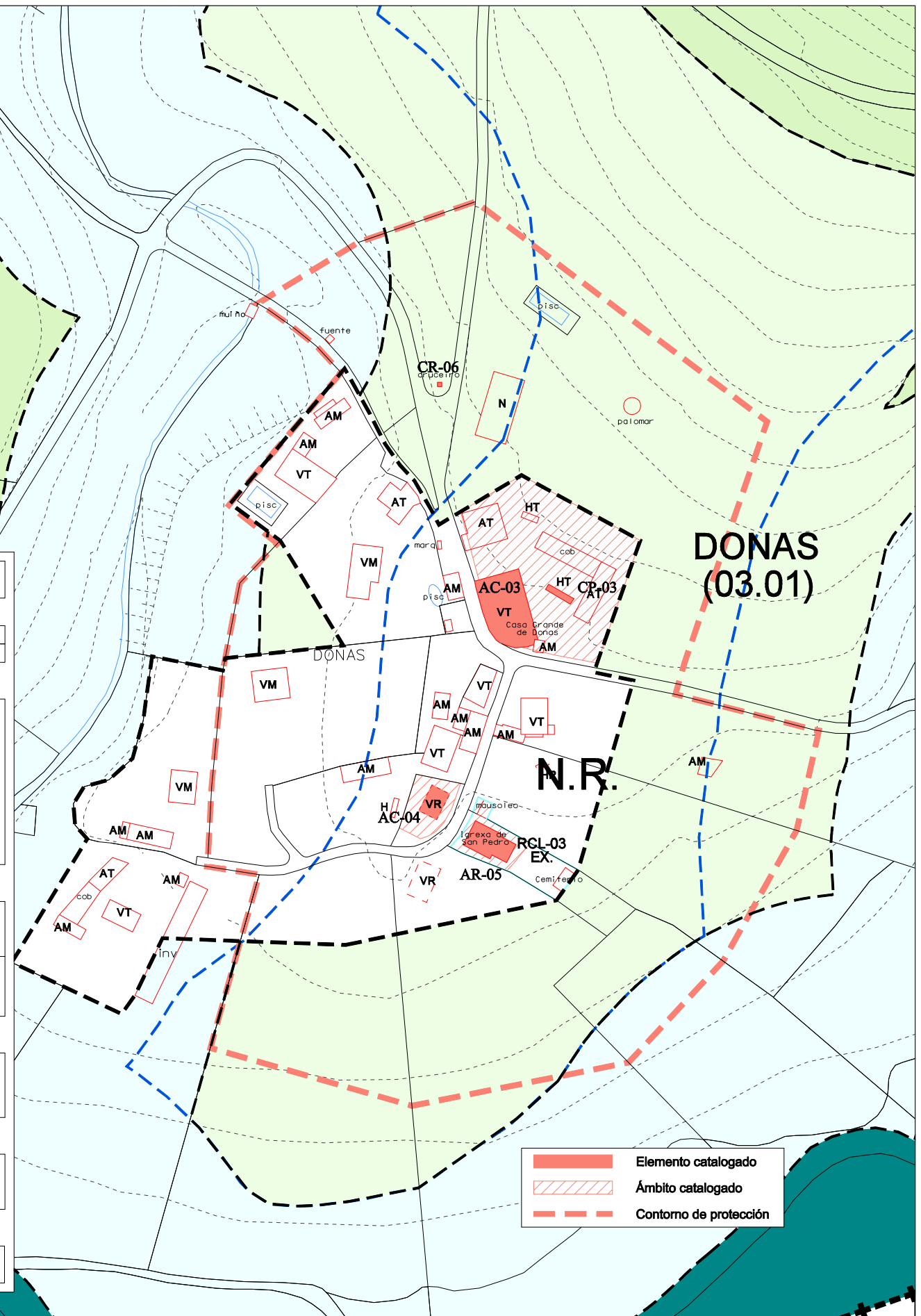
DENOMINACIÓN: Casa Reitoral		CLAVE de IDENTIFICACIÓN: AC-02	
ARQUITECTURA CIVIL			
LOCALIZACIÓN:		COORDENADAS (U.T.M.):	
O Outeiro		X: 548.783	Y: 4.738.863
PARROQUIA: Codeso (Santaia)		CONCELLO de BOQUEIXÓN	
CARACTERÍSTICAS:			
Arredor: rural, no lugar de O Outeiro.			
Descrición: Vivenda de planta rectangular con estrutura de B+I a partir de muros que se presumen son de cachotería, lucidos con morteiro de cemento e pintados de cor branca. A carpintería é de madeira pintada de cor vermello e verde. Cuberta a catro augas con acabado de tella camba.			
Estado constructivo: O seu estado de conservación e de certo abandono, sendo necesaria unha rehabilitación das fachadas, así como da súa cuberta.			
PROTECCIÓN:			
GRADO de PROTECCIÓN: Ambiental (Nivel III).			
Contorno de protección: Reflexado na cartografía.			
ACTUACIÓNs e USOS PERMITIDOS e PROHIBIDOS:			
En función do grao de protección, segundo o disposto no artigo 4.2.4 da Normativa.			
DETERMINACIÓNs PARA A SÚA CONSERVACIÓN, REHABILITACIÓN, MELLORA OU RECUPERACIÓN			
Para a posta en valor da construción, e impedir unha maior deterioración, é necesario un arranxo das fachadas, a carpintería e a cuberta, sendo esta última a que mais urxencia corre.			
OBSERVACIÓNs:			
Incluído no inventario de inmobles da Dirección Xeral de Patrimonio Cultural da Xunta de Galicia.			
PLANIMETRÍA:			
Planos de Clasificación (Escala 1:5000):		C-13	Clasificación do Solo: S.N.R.
Planos de Ordenación (Escala 1:2000):		02.01/02.03/02.07	



	Elemento catalogado
	Ámbito catalogado
	Contorno de protección

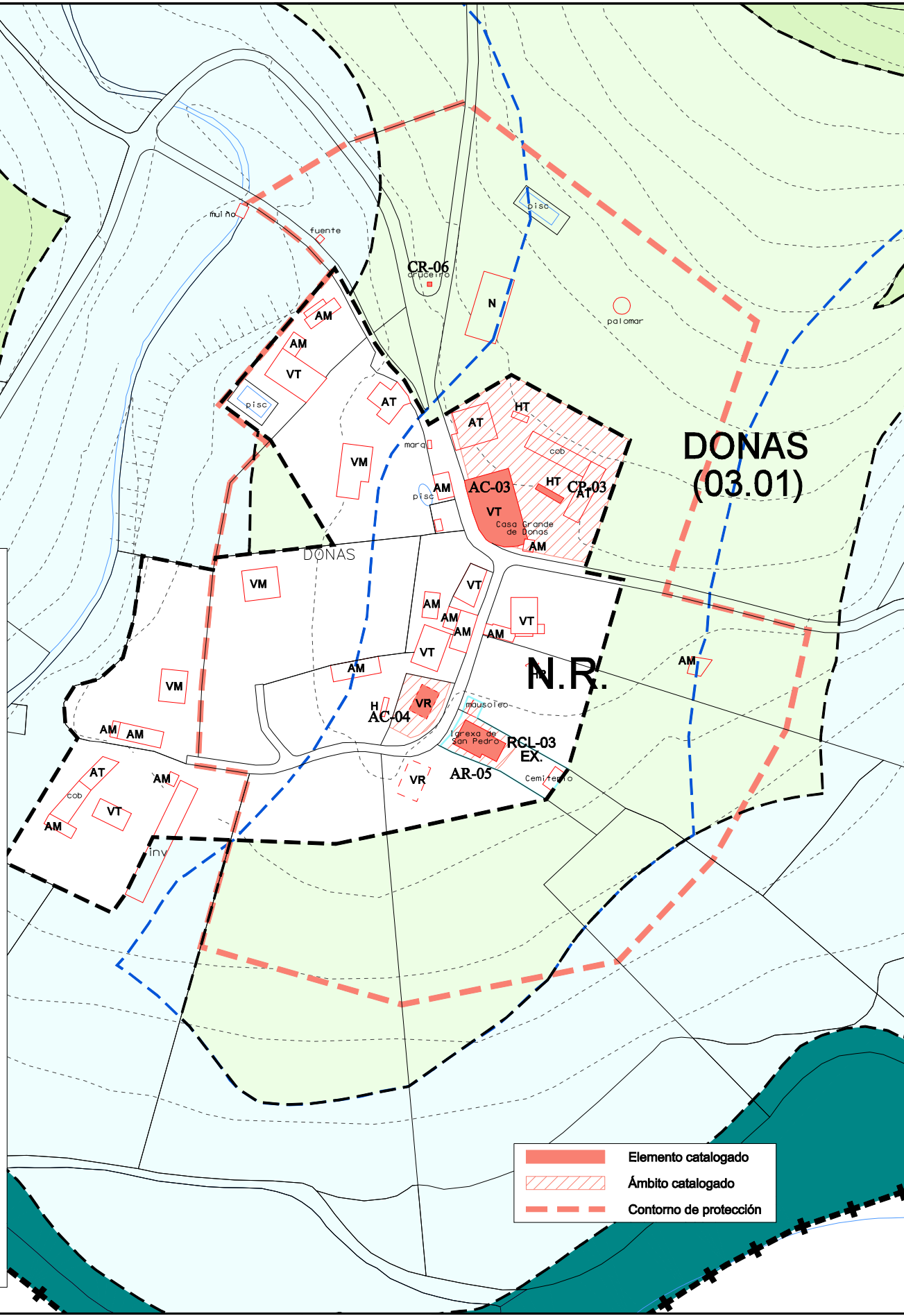


DENOMINACIÓN: Casa Grande de Donas		CLAVE de IDENTIFICACIÓN	
ARQUITECTURA CIVIL		AC-03	
LOCALIZACIÓN:		COORDENADAS (U.T.M.):	
Donas		X: 550.318	Y: 4.738.119
PARROQUIA: Donas (San Pedro)		CONCELLO de BOQUEIXÓN	
CARACTERÍSTICAS:			
Arredor: rural, no lugar de Donas.			
Descrición: Antiga residencia das relixiosas beneditinas e actualmente reformada e vinculada a unha grande explotación agraria. Ligada á familia García Trazar conserva a súa estrutura orixinal de planta baixa, lixeiramente elevada sobre a rasante a cal accedese a través dunhas escalinatas. Na súa fronte un porche sobre columnas de pedra, que foi pechado con sillares de pedra e carpintería de aluminio. Cuberta a catro augas con estrutura de madeira e acabado de tella camba. O seu estado de conservación é boa. Atópase rodeado de diversos anexos como son a adega, con cinco lagares e almacén, así como un grande hórreo na parte posterior, e un antigo pombal.			
Estado constructivo: Atópase en bo estado de conservación.			
PROTECCIÓN:			
GRADO de PROTECCIÓN:			
Estructural (Nivel II).			
Contorno de protección: Reflexado na cartografía.			
ACTUACIÓNS e USOS PERMITIDOS e PROHIBIDOS:			
En función do grao de protección, segundo o disposto no artigo 4.2.4 da Normativa.			
DETERMINACIÓNS PARA A SÚA CONSERVACIÓN, REHABILITACIÓN, MELLORA OU RECUPERACIÓN			
Para a posta en valor do elemento catalogado sería necesario un cambio da carpintería de todo o conxunto, substituíndo o aluminio por materiais naturais.			
OBSERVACIÓNS:			
Incluído nas Normas Complementarias e Subsidiarias de Planeamento Provincial (Anexo 3), nas Normas Subsidiarias de Planeamento Municipais e no inventario de inmobles da Dirección Xeral de Patrimonio Cultural.			
PLANIMETRÍA:			
Planos de Clasificación (Escala 1:5000):		C-14	Clasificación do Solo: S.N.R.
Planos de Ordenación (Escala 1:2000):		03.01	





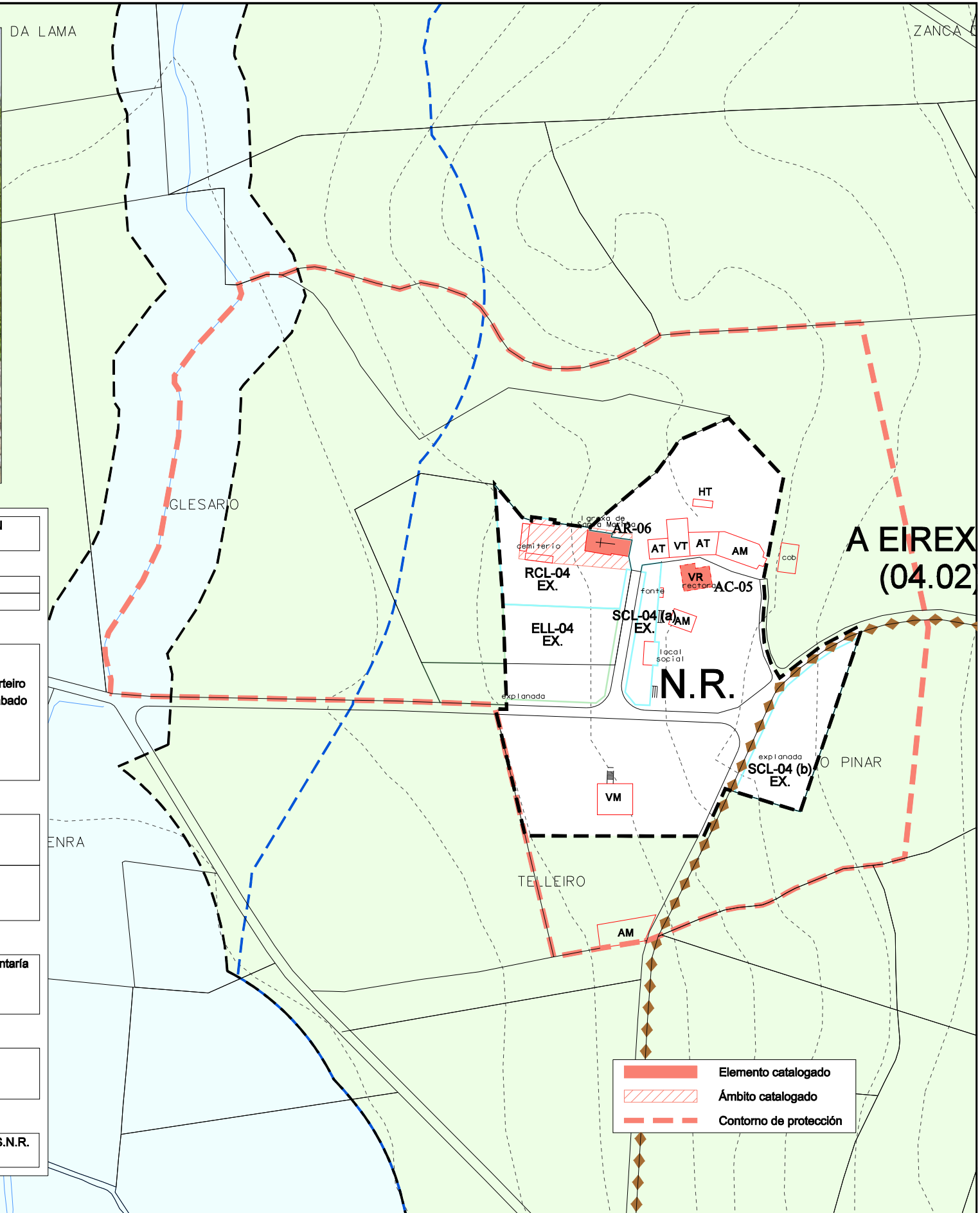
DENOMINACIÓN: Casa Reitoral		CLAVE de IDENTIFICACIÓN	
ARQUITECTURA CIVIL		AC-04	
LOCALIZACIÓN:		COORDENADAS (U.T.M.):	
Donas	X: 550.291	Y: 4.738.044	
PARROQUIA: Donas (San Pedro)	CONCELLO de BOQUEIXÓN		
CARACTERÍSTICAS:			
Arredor: rural, no lugar de Donas.			
Descrición: Vivenda de planta rectangular con estrutura de B+I a partir de muros de cachotería, lucidos con morteiro de cemento e pintados de cor branca. A carpintería é de madeira e a cuberta a dúas augas con acabado de tella camba sobre entramado de madeira.			
Estado constructivo: O seu estado é de certo abandono.			
PROTECCIÓN:			
GRADO de PROTECCIÓN:			
Estructural (Nivel II).			
Contorno de protección: Reflexado na cartografía.			
ACTUACIÓNS e USOS PERMITIDOS e PROHIBIDOS:			
En función do grao de protección, segundo o disposto no artigo 4.2.4 da Normativa.			
DETERMINACIÓNS PARA A SÚA CONSERVACIÓN, REHABILITACIÓN, MELLORA OU RECUPERACIÓN			
Para a posta en valor da construción, e impedir unha maior deterioración, é necesario un arranxo das fachadas, a carpintería e a cuberta.			
OBSERVACIÓNS:			
Non incluído ningún inventario previo.			
PLANIMETRÍA:			
Planos de Clasificación (Escala 1:5000):	C-18	Clasificación do Solo:	S.N.R.
Planos de Ordenación (Escala 1:2000):	03.01		

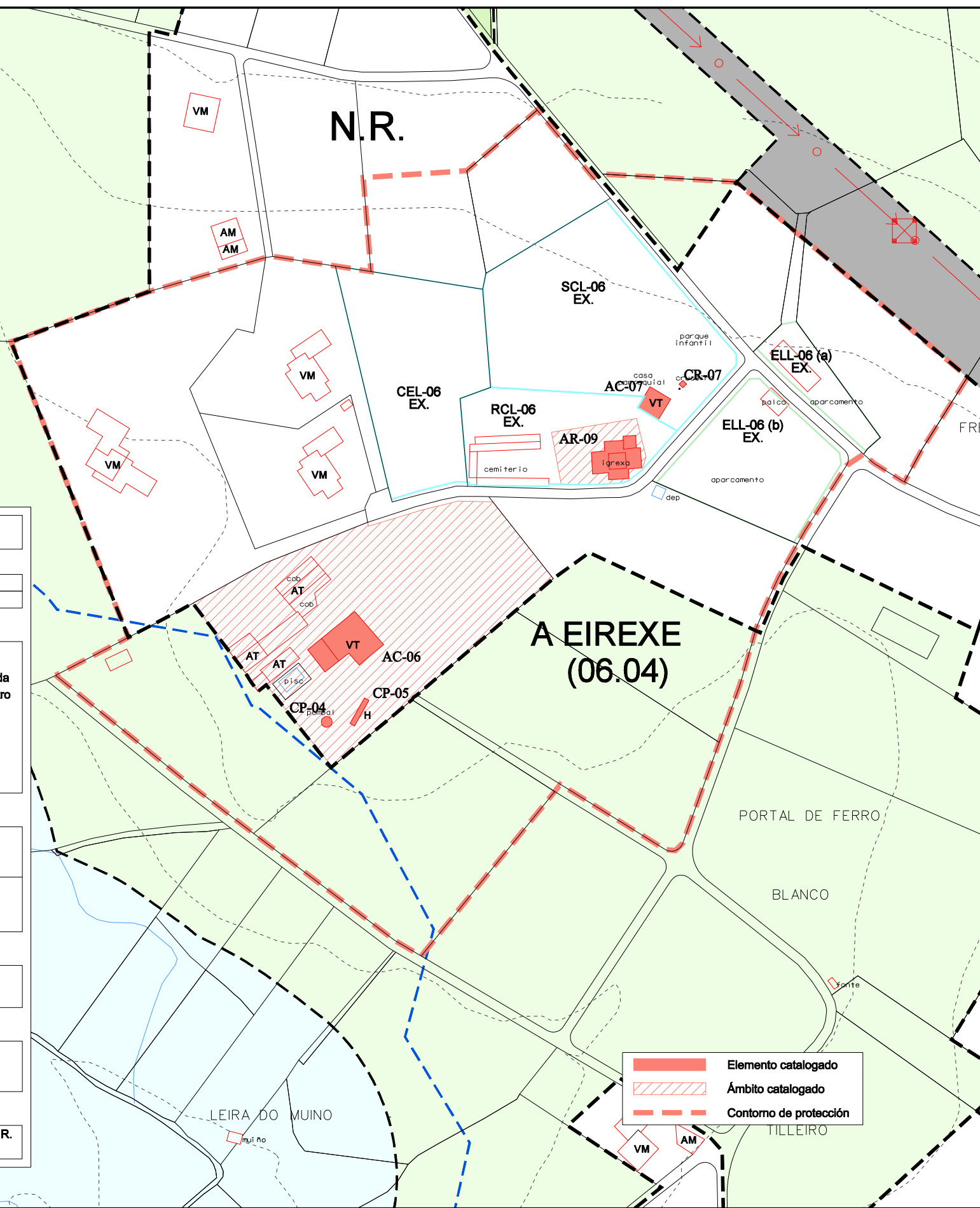


	Elemento catalogado
	Ámbito catalogado
	Contorno de protección



DENOMINACIÓN: Casa Reitoral ARQUITECTURA CIVIL		CLAVE de IDENTIFICACIÓN AC-05	
LOCALIZACIÓN: A Eirexe		COORDENADAS (U.T.M.): X: 548.111 Y: 4.744.322	
PARROQUIA: Gastrar (Santa Mariña)		CONCELLO de BOQUEIXÓN	
CARACTERÍSTICAS: Arredor: rural, no lugar de A Eirexe. Descrición: Vivenda tradicional de planta rectangular e estrutura de B+I a partir de muros de cachotería lucida con morteiro de cemento. Presenta un sinxelo balcón na súa fronte. A carpintería é de madeira e a cuberta a catro augas con acabado de tella camba sobre entramado de madeira. Estado constructivo: O seu estado de conservación é de abandono, atopándose unha parte da mesma caída.			
PROTECCIÓN: GRADO de PROTECCIÓN: Ambiental (Nivel III). Contorno de protección: Reflexado na cartografía.			
ACTUACIÓNS e USOS PERMITIDOS e PROHIBIDOS: En función do grao de protección, segundo o disposto no artigo 4.2.4 da Normativa.			
DETERMINACIÓNS PARA A SÚA CONSERVACIÓN, REHABILITACIÓN, MELLORA OU RECUPERACIÓN Para a posta en valor da construción, e impedir unha maior deterioración, é necesario un arranxo das fachadas, a carpintería e a cuberta, sendo esta última a que mais urxencia corre.			
OBSERVACIÓNS: Non incluído ningún inventario previo.			
PLANIMETRÍA: Planos de Clasificación (Escala 1:5000): C-06 Clasificación do Solo: S.N.R. Planos de Ordenación (Escala 1:2000): 04.02			



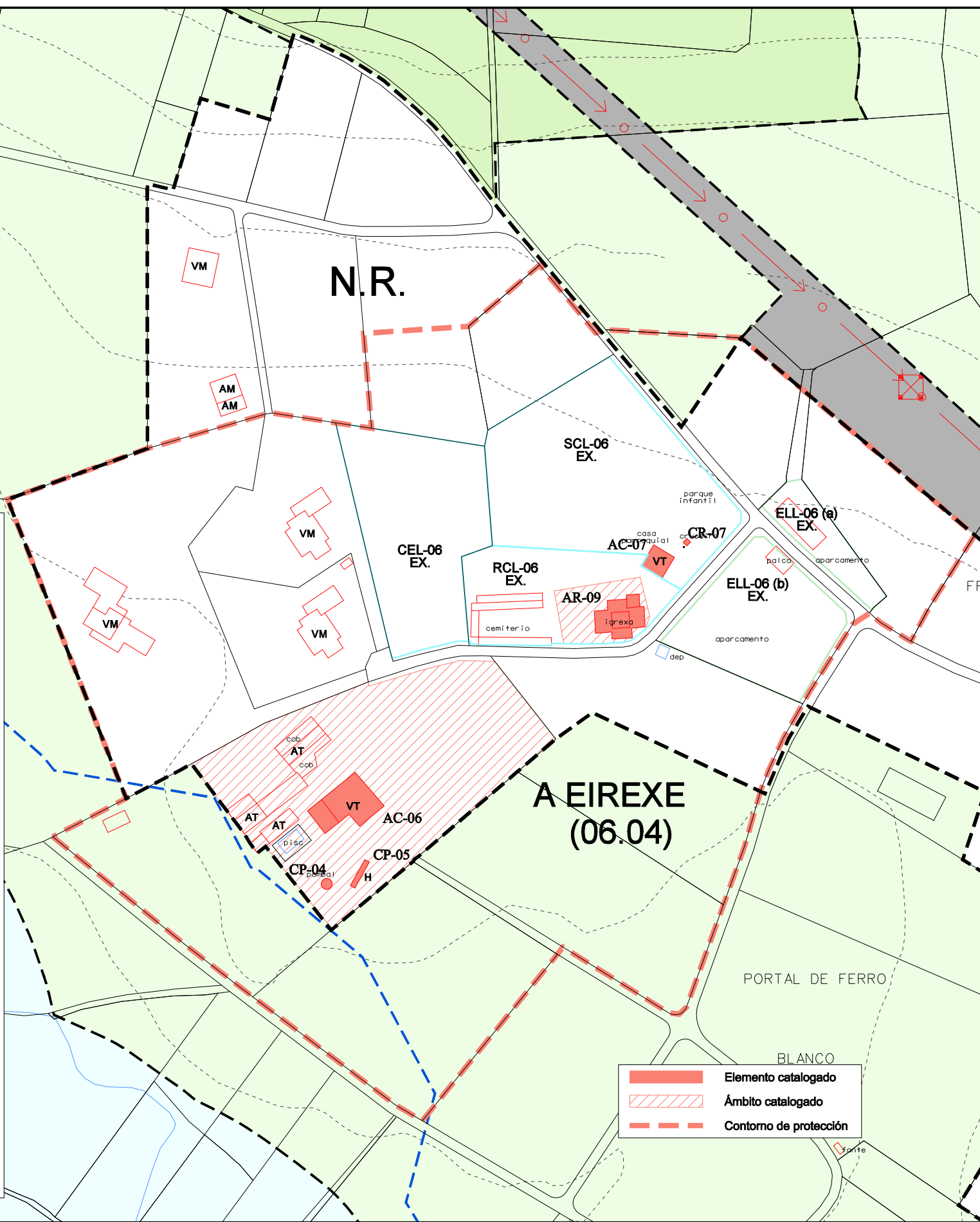


DENOMINACIÓN: Casa Grande de Lamas		CLAVE de IDENTIFICACIÓN	
ARQUITECTURA CIVIL		AC-06	
LOCALIZACIÓN:		COORDENADAS (U.T.M.):	
A Eirexe	X: 545.315	Y: 4.743.919	
PARROQUIA: Lamas (Santa María)	CONCELLO de BOQUEIXÓN		
CARACTERÍSTICAS:			
Arredor: rural, non lugar de A Eirexe.			
Descrición: Construción con estrutura de B+I a partir de muros de cachotería lucida con morteiro de cemento e pintada de cor clara, excepto os marcos de portas e xanelas, que son de sillería. A carpintería é de madeira e a cuberta a catro augas con acabado de tella camba.			
Estado constructivo: O seu estado de conservación é bo. Inclúese no seu conxunto un pombal e un hórreo.			
PROTECCIÓN:			
GRADO de PROTECCIÓN:			
Ambiental (Nivel III).			
Contorno de protección: Reflexado na cartografía.			
ACTUACIÓNS e USOS PERMITIDOS e PROHIBIDOS:			
En función do grao de protección, segundo o disposto no artigo 4.2.4 da Normativa.			
DETERMINACIÓNS PARA A SÚA CONSERVACIÓN, REHABILITACIÓN, MELLORA OU RECUPERACIÓN			
OBSERVACIÓNS:			
Incluído no inventario da Dirección Xeral de Patrimonio da Xunta de Galicia.			
PLANIMETRÍA:			
Planos de Clasificación (Escala 1:5000):	C-05	Clasificación do Solo:	S.N.R.
Planos de Ordenación (Escala 1:2000):	06.04		

	Elemento catalogado
	Ámbito catalogado
	Contorno de protección

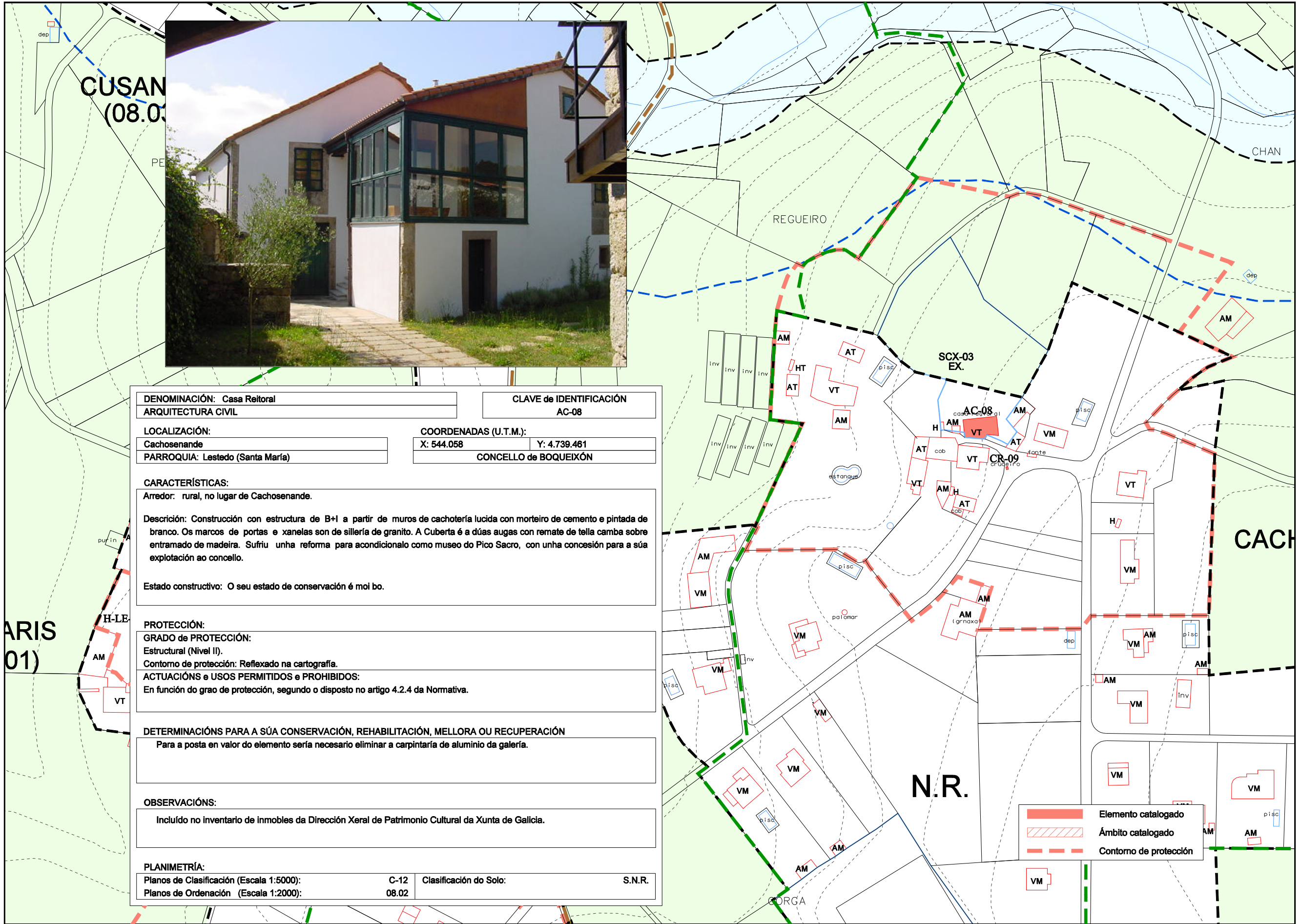


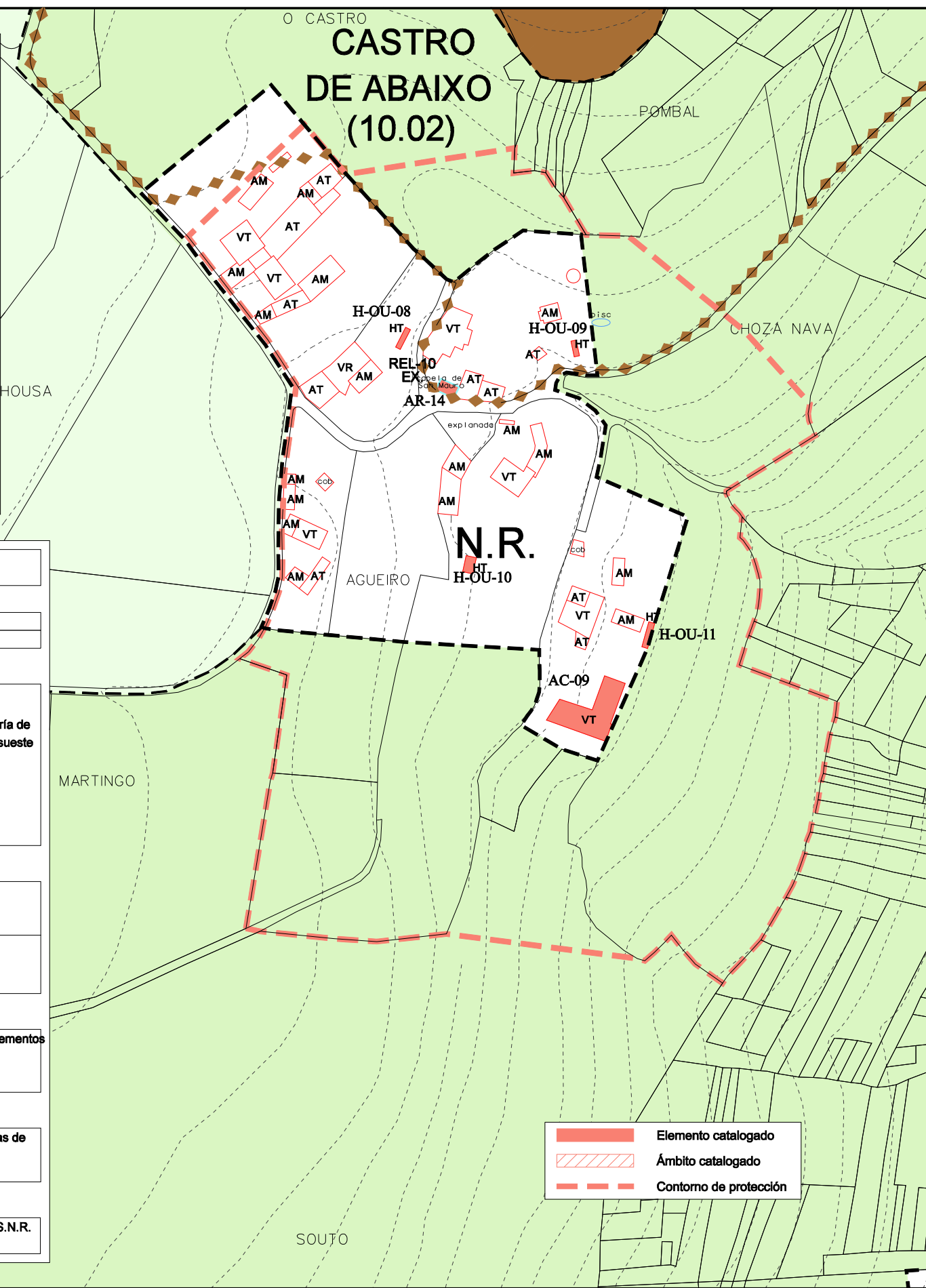
DENOMINACIÓN: Casa Reitoral		CLAVE de IDENTIFICACIÓN	
ARQUITECTURA CIVIL		AC-07	
LOCALIZACIÓN:		COORDENADAS (U.T.M.):	
A Eirexe		X: 545.443	Y: 4.744.018
PARROQUIA: Lamas (Santa María)		CONCELLO de BOQUEIXÓN	
CARACTERÍSTICAS:			
Arredor: rural, non lugar de A Eirexe.			
Descrición: Vivenda tradicional de planta rectangular con estrutura de B+I e muros de cachotería, excepto os marcos de portas e xanela, que son de sillería. A cuberta a catro augas con acabado de tella camba sobre entramado de madeira.			
Nas proximidades atopámonos co cruceiro de Lamas.			
Estado constructivo: O seu estado de conservación é de certo abandono.			
PROTECCIÓN:			
GRADO de PROTECCIÓN:			
Ambiental (Nivel III).			
Contorno de protección: Reflexado na cartografía.			
ACTUACIÓNS e USOS PERMITIDOS e PROHIBIDOS:			
En función do grao de protección, segundo o disposto no artigo 4.2.4 da Normativa.			
DETERMINACIÓNS PARA A SÚA CONSERVACIÓN, REHABILITACIÓN, MELLORA OU RECUPERACIÓN			
Para a posta en valor do elemento e impedir un proceso de deterioración, deberían instalarse as portas e ventás.			
OBSERVACIÓNS:			
Incluído no inventario de inmobles da Dirección Xeral de Patrimonio Cultural da Xunta de Galicia.			
PLANIMETRÍA:			
Planos de Clasificación (Escala 1:5000):		C-05	Clasificación do Solo:
Planos de Ordenación (Escala 1:2000):		06.04/06.08	S.N.R.





DENOMINACIÓN: Casa Reitoral		CLAVE de IDENTIFICACIÓN AC-08	
ARQUITECTURA CIVIL			
LOCALIZACIÓN:		COORDENADAS (U.T.M.):	
Cachosenande		X: 544.058	Y: 4.739.461
PARROQUIA: Lestedo (Santa María)		CONCELLO de BOQUEIXÓN	
CARACTERÍSTICAS:			
Arredor: rural, no lugar de Cachosenande.			
Descrición: Construción con estrutura de B+I a partir de muros de cachotería lucida con morteiro de cemento e pintada de branco. Os marcos de portas e xanelas son de sillería de granito. A cuberta é a dúas augas con remate de tella canba sobre entramado de madeira. Sufriu unha reforma para acondionalo como museo do Pico Sacro, con unha concesión para a súa explotación ao concello.			
Estado constructivo: O seu estado de conservación é moi bo.			
PROTECCIÓN:			
GRADO de PROTECCIÓN: Estructural (Nivel II).			
Contorno de protección: Reflexado na cartografía.			
ACTUACIÓNS e USOS PERMITIDOS e PROHIBIDOS: En función do grao de protección, segundo o disposto no artigo 4.2.4 da Normativa.			
DETERMINACIÓNS PARA A SÚA CONSERVACIÓN, REHABILITACIÓN, MELLORA OU RECUPERACIÓN Para a posta en valor do elemento sería necesario eliminar a carpintería de aluminio da galería.			
OBSERVACIÓNS: Incluído no inventario de inmobles da Dirección Xeral de Patrimonio Cultural da Xunta de Galicia.			
PLANIMETRÍA:			
Planos de Clasificación (Escala 1:5000):		C-12	Clasificación do Solo: S.N.R.
Planos de Ordenación (Escala 1:2000):		08.02	



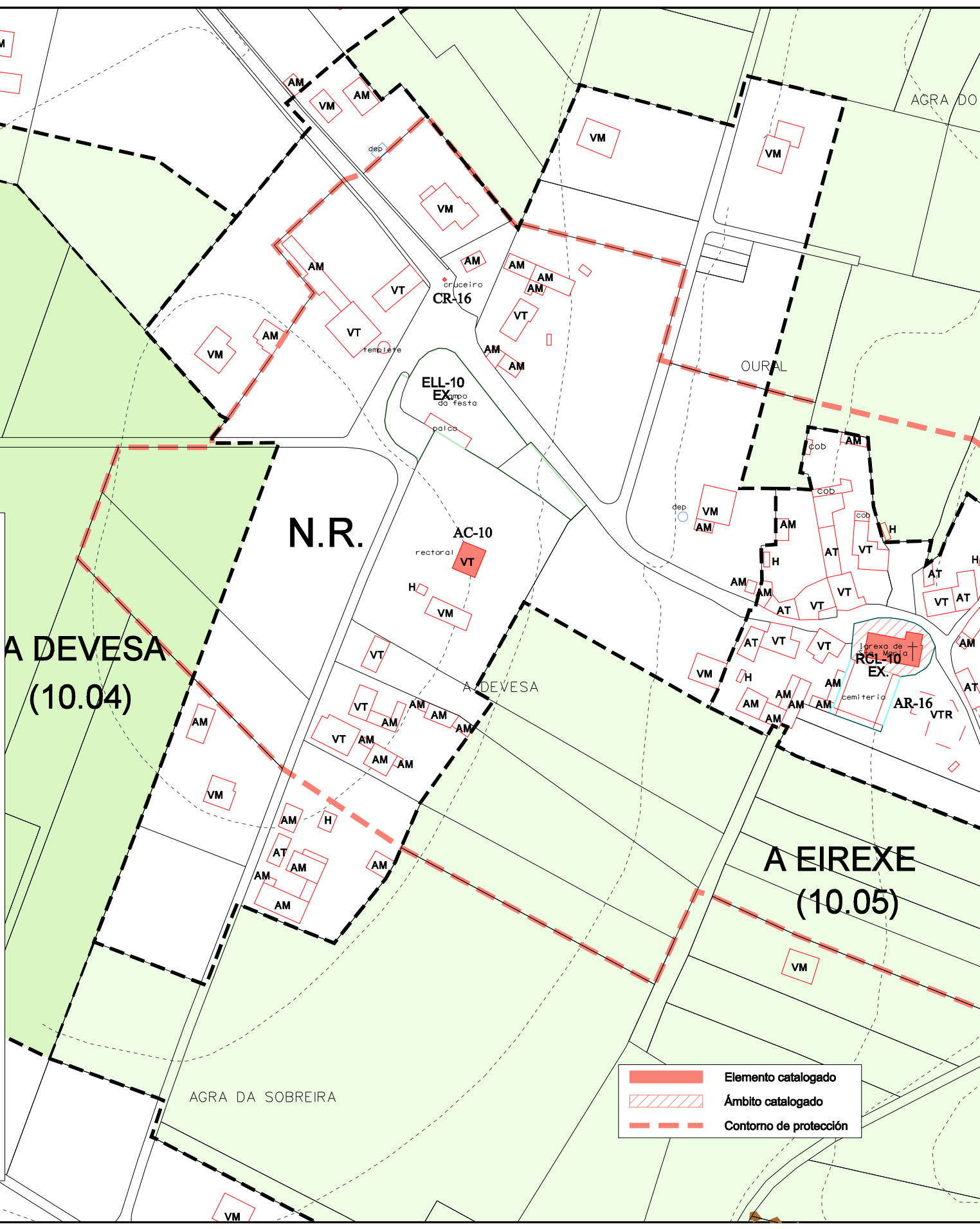


DENOMINACIÓN: Casa de los Valderrama		CLAVE de IDENTIFICACIÓN	
ARQUITECTURA CIVIL		AC-09	
LOCALIZACIÓN:		COORDENADAS (U.T.M.):	
Castro de Abaixo	X: 553.035	Y: 4.738.019	
PARROQUIA: Oural (Santa María)	CONCELLO de BOQUEIXÓN		
CARACTERÍSTICAS:			
Arredor: rural, no lugar do Castro.			
Descrición: Construción de planta rectangular con estrutura de B+I, localizado a media ladeira. Muros de cachotería de granito, visto na planta inferior e lucidos con morteiro de cemento e pintados de branco na superior. No seu fachada sueste atópase unha galería sobre estrutura de formigón que afea o conxunto.			
Estado constructivo: O seu estado de conservación é de certo abandono.			
PROTECCIÓN:			
GRADO de PROTECCIÓN:			
Ambiental (Nivel III).			
Contorno de protección: Reflexado na cartografía.			
ACTUACIÓNS e USOS PERMITIDOS e PROHIBIDOS:			
En función do grao de protección, segundo o disposto no artigo 4.2.4 da Normativa.			
DETERMINACIÓNS PARA A SÚA CONSERVACIÓN, REHABILITACIÓN, MELLORA OU RECUPERACIÓN			
Para a posta en valor do elemento sería necesario eliminar a estrutura de formigón que sustenta a galería e reforzala con elementos mais tradicionais, así como unha limpeza de fachadas e cuberta.			
OBSERVACIÓNS:			
Incluído nas Normas Complementarias e Subsidiarias de Planeamento Provincial (Anexo 3), nas Normas Subsidiarias de Planeamento Municipais e no inventario de inmobles da Dirección Xeral de Patrimonio Cultural.			
PLANIMETRÍA:			
Planos de Clasificación (Escala 1:5000):	C-19	Clasificación do Solo:	S.N.R.
Planos de Ordenación (Escala 1:2000):	10.02		

	Elemento catalogado
	Ámbito catalogado
	Contorno de protección



DENOMINACIÓN: Casa Reitoral		CLAVE de IDENTIFICACIÓN: AC-10	
ARQUITECTURA CIVIL			
LOCALIZACIÓN:		COORDENADAS (U.T.M.):	
A Devesa		X: 552.862	Y: 4.738.892
PARROQUIA: Oural (Santa María)		CONCELLO de BOQUEIXÓN	
CARACTERÍSTICAS:			
Arredor: rural, no lugar de A Eirexe.			
Descrición: Vivenda de planta rectangular con estrutura de B+I a partir de muros que se presumen son de cachotería, lucidos con morteiro de cemento e pintados de cor branca. Na súa fronte atópase unha sinxela balconada de cemento e ladrillo. A carpintería é de madeira pintada da mesma cor. Cuberta a catro augas con acabado de tella camba.			
Estado constructivo: Ambas construcións atópanse en estado semiruí noso.			
PROTECCIÓN:			
GRADO de PROTECCIÓN: Ambiental (Nivel III).			
Contorno de protección: Reflexado na cartografía.			
ACTUACIÓNS e USOS PERMITIDOS e PROHIBIDOS:			
En función do grao de protección, segundo o disposto no artigo 4.2.4 da Normativa.			
DETERMINACIÓNS PARA A SÚA CONSERVACIÓN, REHABILITACIÓN, MELLORA OU RECUPERACIÓN			
Para a posta en valor do elemento sería necesaria unha limpeza de fachadas e cuberta, que aceleren o proceso deterioración.			
OBSERVACIÓNS:			
Non incluído ningún inventario previo.			
PLANIMETRÍA:			
Planos de Clasificación (Escala 1:5000):	C-14	Clasificación do Solo:	S.N.R.
Planos de Ordenación (Escala 1:2000):	10.04/10.05/10.12		





Camposacado

ZANCA DO LODEIRA

A ARREIXA

A EIREXE (11.03)

DENOMINACIÓN: Casa Reitoral
ARQUITECTURA CIVIL

CLAVE de IDENTIFICACIÓN
AC-11

LOCALIZACIÓN:
A Eirexe
PARROQUIA: Pousada (San Lourenzo)

COORDENADAS (U.T.M.):
X: 550.646 Y: 4.738.956
CONCELLO de BOQUEIXÓN

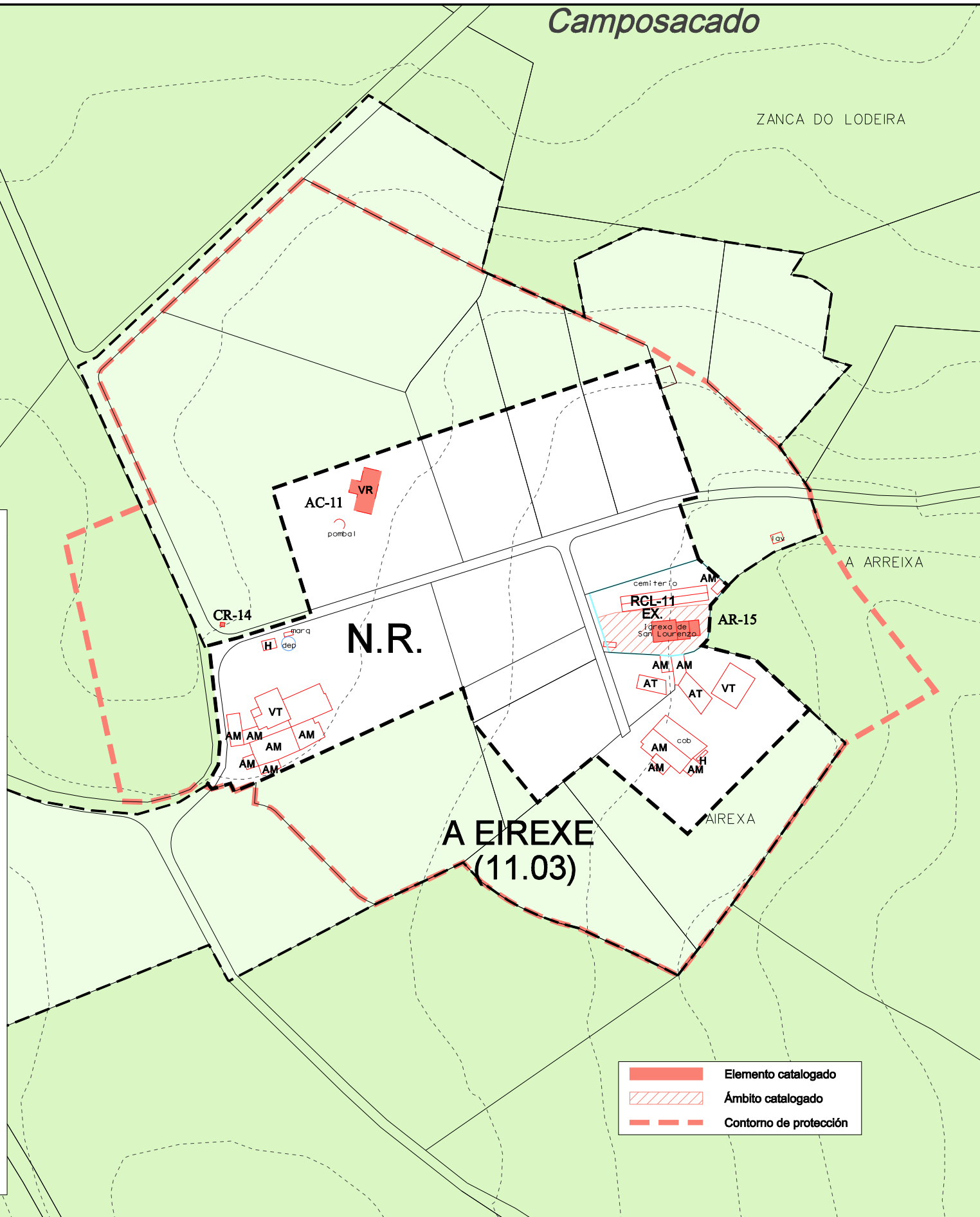
CARACTERÍSTICAS:
Arredor: rural, no núcleo da Eirexe.
Descripción: Construción de planta rectangular con estrutura de B+I a partir de muros de cachotería lucidos con morteiro de cemento e pintados de cor branca. Os marcos de portas e xanelas son de sillería de granito. A cuberta a dúas augas con remate de tella camba sobre entramado de madeira.
No seu entorno atopámonos cun pombal.
Estado constructivo: O seu estado de conservación é de abandono.

PROTECCIÓN:
GRADO de PROTECCIÓN:
Ambiental (Nivel III).
Contorno de protección: Reflexado na cartografía.
ACTUACIÓNS e USOS PERMITIDOS e PROHIBIDOS:
En función do grao de protección, segundo o disposto no artigo 4.2.4 da Normativa.

DETERMINACIÓNS PARA A SÚA CONSERVACIÓN, REHABILITACIÓN, MELLORA OU RECUPERACIÓN
Para a posta en valor do elemento sería necesaria unha rehabilitación da cuberta, para evitar un aceleramento na súa deterioración, así como a eliminación de resto naturais nas fachadas. Os materiais de carpintaría terían que ser de madeira.

OBSERVACIÓNS:
Incluído no inventario de inmobles da Dirección Xeral de Patrimonio Cultural da Xunta de Galicia.

PLANIMETRÍA:
Planos de Clasificación (Escala 1:5000): C-14 Clasificación do Solo: S.N.R.
Planos de Ordenación (Escala 1:2000): 11.03



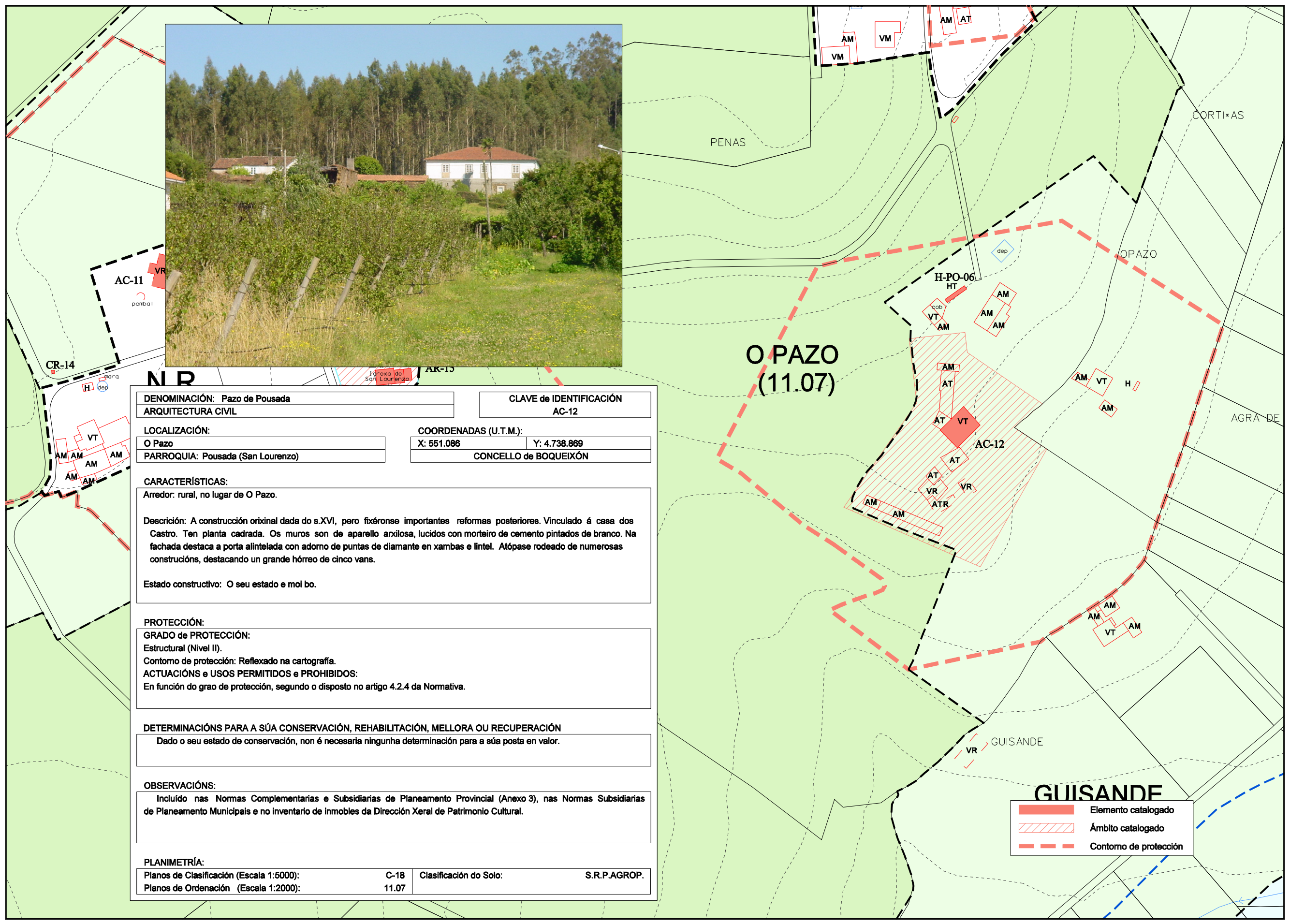


O PAZO (11.07)

DENOMINACIÓN: Pazo de Pousada		CLAVE de IDENTIFICACIÓN: AC-12	
ARQUITECTURA CIVIL			
LOCALIZACIÓN:		COORDENADAS (U.T.M.):	
O Pazo		X: 551.086	Y: 4.738.869
PARROQUIA: Pousada (San Lourenzo)		CONCELLO de BOQUEIXÓN	
CARACTERÍSTICAS:			
Arredor: rural, no lugar de O Pazo.			
<p>Descrición: A construción orixinal dada do s.XVI, pero fixéronse importantes reformas posteriores. Vinculado á casa dos Castro. Ten planta cadrada. Os muros son de aparello arxilosa, lucidos con morteiro de cemento pintados de branco. Na fachada destaca a porta alintelada con adorno de puntas de diamante en xambas e lintel. Atópase rodeado de numerosas construcións, destacando un grande hórreo de cinco vans.</p>			
Estado constructivo: O seu estado e moi bo.			
PROTECCIÓN:			
GRADO de PROTECCIÓN:			
Estructural (Nivel II).			
Contorno de protección: Reflexado na cartografía.			
ACTUACIÓNS e USOS PERMITIDOS e PROHIBIDOS:			
En función do grao de protección, segundo o disposto no artigo 4.2.4 da Normativa.			
DETERMINACIÓNS PARA A SÚA CONSERVACIÓN, REHABILITACIÓN, MELLORA OU RECUPERACIÓN			
Dado o seu estado de conservación, non é necesaria ningunha determinación para a súa posta en valor.			
OBSERVACIÓNS:			
Incluído nas Normas Complementarias e Subsidiarias de Planeamento Provincial (Anexo 3), nas Normas Subsidiarias de Planeamento Municipais e no inventario de inmobles da Dirección Xeral de Patrimonio Cultural.			
PLANIMETRÍA:			
Planos de Clasificación (Escala 1:5000):		C-18	Clasificación do Solo: S.R.P.AGROP.
Planos de Ordenación (Escala 1:2000):		11.07	

GUISANDE

- Elemento catalogado
- Ámbito catalogado
- Contorno de protección



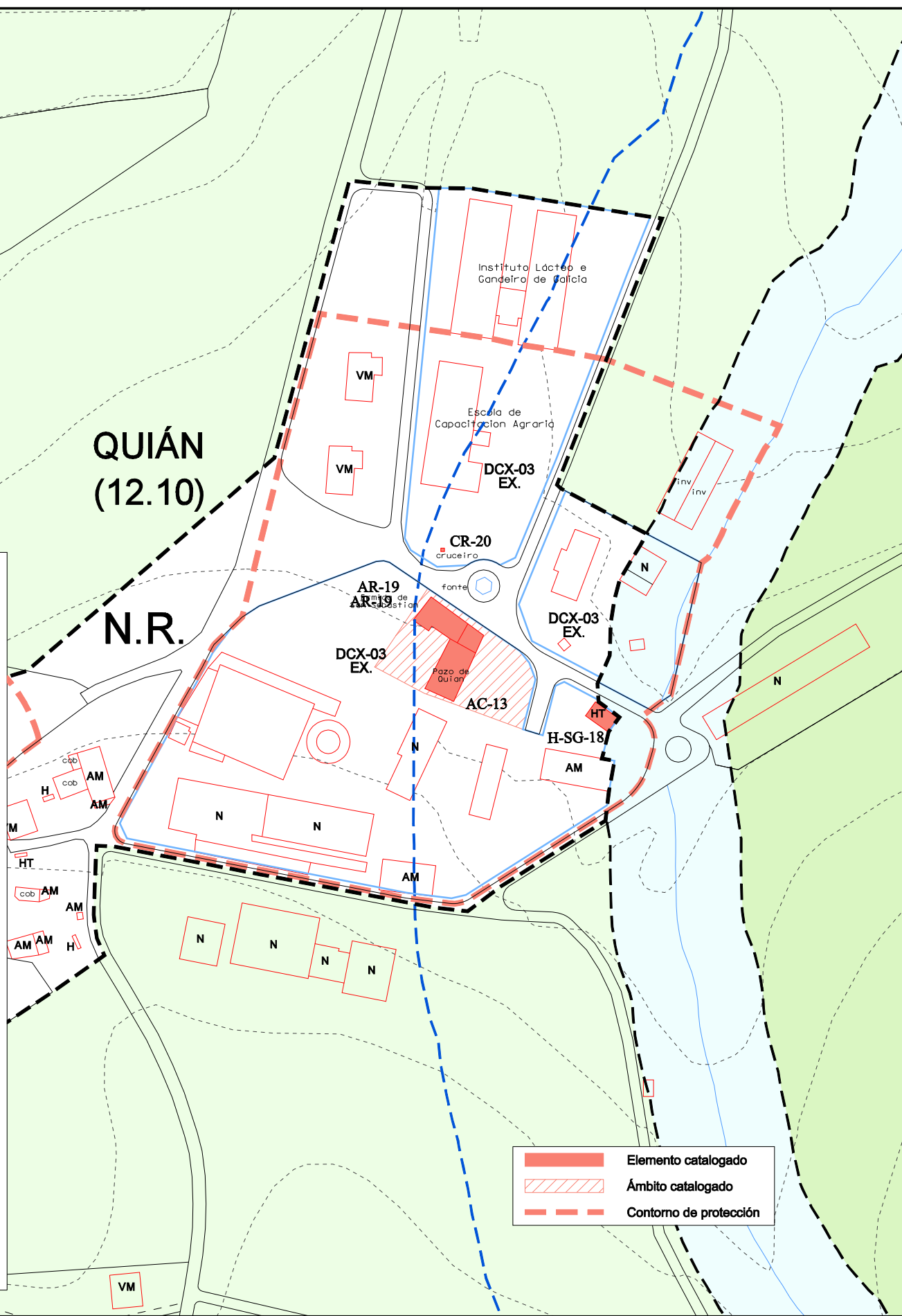


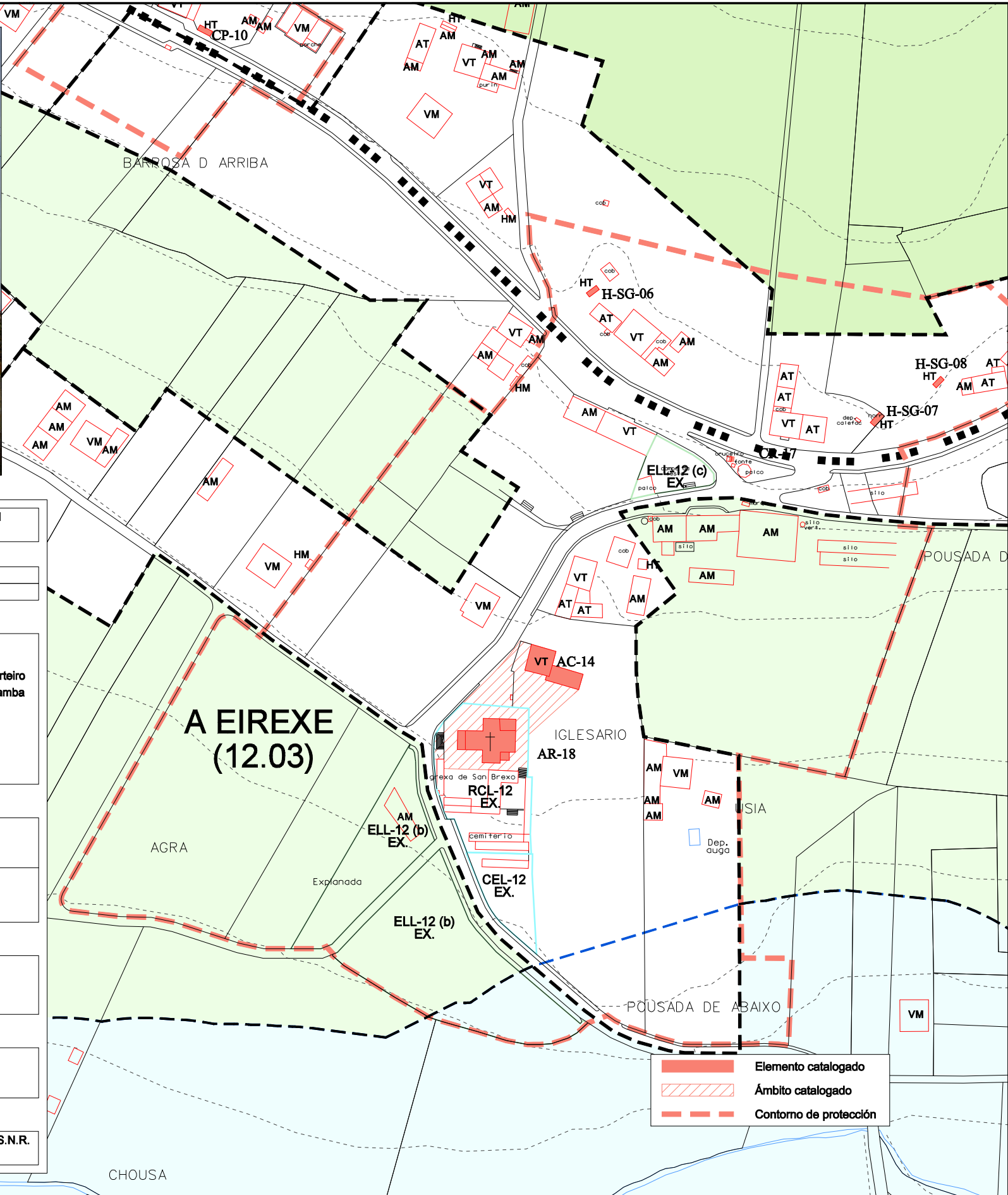
CÓTO DA CELA

QUIÁN
(12.10)

N.R.

DENOMINACIÓN: Pazo de Quián		CLAVE de IDENTIFICACIÓN AC-13	
ARQUITECTURA CIVIL			
LOCALIZACIÓN:		COORDENADAS (U.T.M.):	
Quián		X: 544.197	Y: 4.741.338
PARROQUIA: Sergude (San Breixo)		CONCELLO de BOQUEIXÓN	
CARACTERÍSTICAS:			
Arredor: rural, no lugar de Quián.			
<p>Descrición: Antiga residencia da familia dos Campuzano, está ocupada hoxe en día por dependencias da Escola de Capacitación Agraria, ficando en pé un edificio con torre almenara e unha capela a carón, que está inutilizada. principal ten planta en forma de "L" e estrutura de B+I, con muros de cachotaría enlucida con morteiro de cemento e pintadas de cor clara. Os marcos de portas e ventás son de antería, con carpintaría de madeira. Cuberta a dúas augas con rematado de tella curva sobre armazón de madeira. A torre localízase no extremo nordés.</p>			
Estado constructivo: O seu estado de conservación é bo.			
PROTECCIÓN:			
GRADO de PROTECCIÓN: Estructural (Nivel II).			
Contorno de protección: Reflexado na cartografía.			
ACTUACIÓNS e USOS PERMITIDOS e PROHIBIDOS: En función do grao de protección, segundo o disposto no artigo 4.2.4 da Normativa.			
DETERMINACIÓNS PARA A SÚA CONSERVACIÓN, REHABILITACIÓN, MELLORA OU RECUPERACIÓN Dado o seu estado de conservación, non é necesaria ningunha determinación para a súa posta en valor.			
OBSERVACIÓNS: Incluído nas Normas Complementarias e Subsidiarias de Planeamento Provincial (Anexo 3), nas Normas Subsidiarias de Planeamento Municipais e no inventario de inmobles da Dirección Xeral de Patrimonio Cultural.			
PLANIMETRÍA:			
Planos de Clasificación (Escala 1:5000):	C-08	Clasificación do Solo:	S.N.R.
Planos de Ordenación (Escala 1:2000):	12.10		





DENOMINACIÓN: Casa Reitoral
 ARQUITECTURA CIVIL

CLAVE de IDENTIFICACIÓN
 AC-14

LOCALIZACIÓN:
 A Eirexe
 PARROQUIA: Sergude (San Breixo)

COORDENADAS (U.T.M.):
 X: 544.040 Y: 4.742.013
 CONCELLO de BOQUEIXÓN

CARACTERÍSTICAS:
 Arredor: rural, non lugar de A Eirexe.
 Descripción: Construcción de planta rectangular con estructura de B+I a partir de muros de cachotería, lucidos con morteiro de cemento e antano pintadas de cor clara. A carpintería é de madeira. Cuberta a dúas augas con acabado de tella camba sobre entramado de madeira.
 Estado constructivo: O seu estado de conservación é boa.

PROTECCIÓN:
 GRADO de PROTECCIÓN:
 Ambiental (Nivel III).
 Contorno de protección: Reflexado na cartografía.
 ACTUACIÓNs e USOS PERMITIDOS e PROHIBIDOS:
 En función do grao de protección, segundo o disposto no artigo 4.2.4 da Normativa.

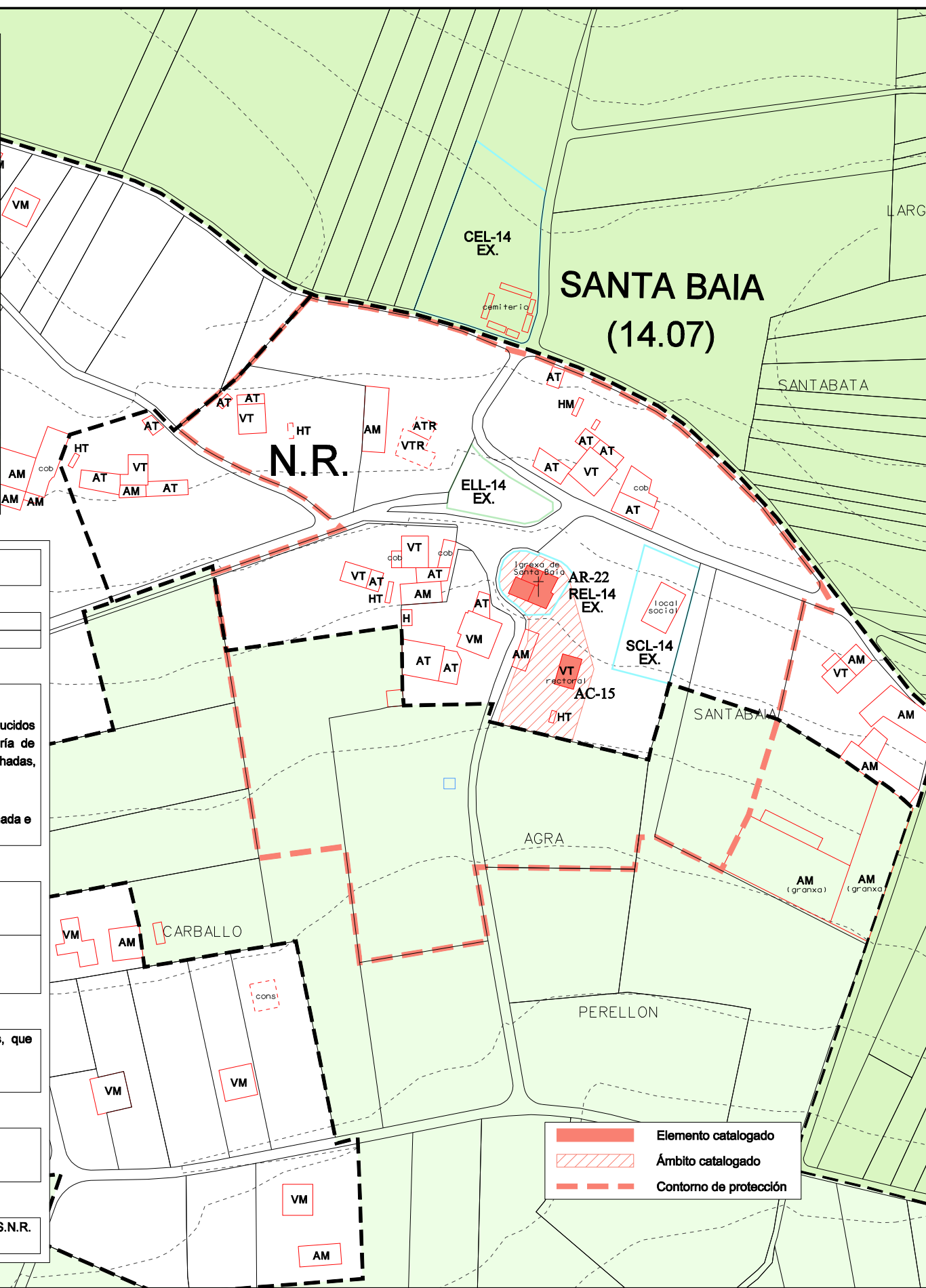
DETERMINACIÓNs PARA A SÚA CONSERVACIÓN, REHABILITACIÓN, MELLORA OU RECUPERACIÓN
 Dado o seu estado de conservación, non é necesaria ningunha determinación para a súa posta en valor.

OBSERVACIÓNs:
 Non incluído ningún inventario previo.

PLANIMETRÍA:
 Planos de Clasificación (Escala 1:5000): C-11 Clasificación do Solo: S.N.R.
 Planos de Ordenación (Escala 1:2000): 12.03

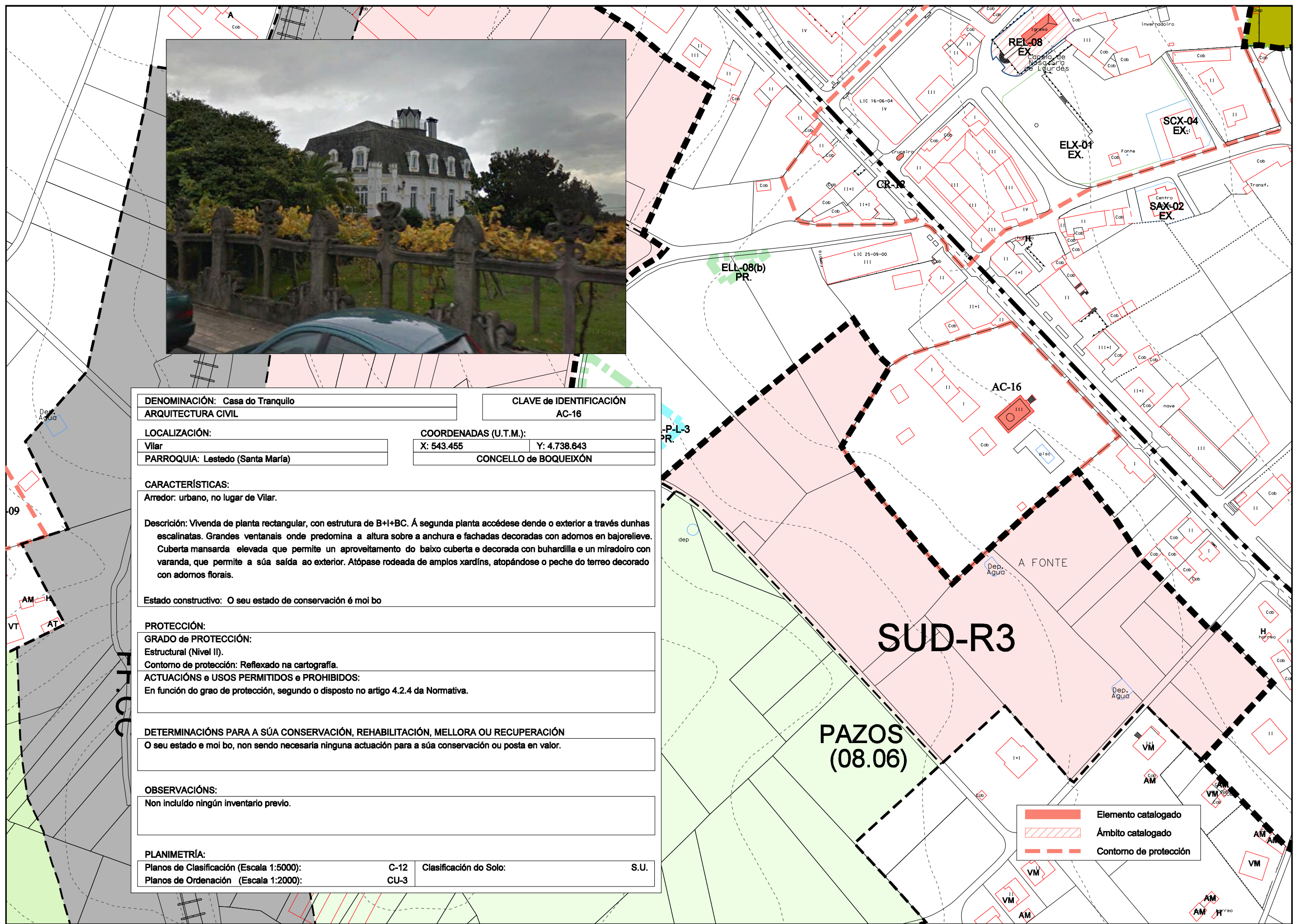


DENOMINACIÓN: Casa Reitoral		CLAVE de IDENTIFICACIÓN: AC-15	
ARQUITECTURA CIVIL			
LOCALIZACIÓN:		COORDENADAS (U.T.M.):	
Santa Baia	X: 546.435	Y: 4.744.725	
PARROQUIA: Vigo (Santa Baia)		CONCELLO de BOQUEIXÓN	
CARACTERÍSTICAS:			
Arredor: rural, no núcleo de Santa Baia.			
Descrición: Vivenda de planta rectangular con estrutura de B+I a partir de muros que se presumen son de cachotería, lucidos con morteiro de cemento e pintados de cor branca. Os marcos de portas e xanelas enmarcados en verde e a carpintería de madeira pintada de cor branca. Cuberta a dúas augas con acabado de tella camba. Amosado a unha das súas fachadas, anexos de pedra, moi deteriorados.			
Estado constructivo: O seu estado de conservación e de certo abandono, sendo necesaria unha rehabilitación da súa fachada e cuberta, así como unha mellora do seu entorno.			
PROTECCIÓN:			
GRADO de PROTECCIÓN:			
Estructural (Nivel II).			
Contorno de protección: Reflexado na cartografía.			
ACTUACIÓNS e USOS PERMITIDOS e PROHIBIDOS:			
En función do grao de protección, segundo o disposto no artigo 4.2.4 da Normativa.			
DETERMINACIÓNS PARA A SÚA CONSERVACIÓN, REHABILITACIÓN, MELLORA OU RECUPERACIÓN			
Para a súa posta en valor deberíase rehabilitar a cuberta e as súas fachadas, así como os elementos anexos, en ruínas, que favorecen a deterioración do resto. Elimínase a antena da chimenea.			
OBSERVACIÓNS:			
Incluído no inventario de inmobles da Dirección Xeral de Patrimonio Cultural da Xunta de Galicia.			
PLANIMETRÍA:			
Planos de Clasificación (Escala 1:5000):	C-06	Clasificación do Solo:	S.N.R.
Planos de Ordenación (Escala 1:2000):	14.07		



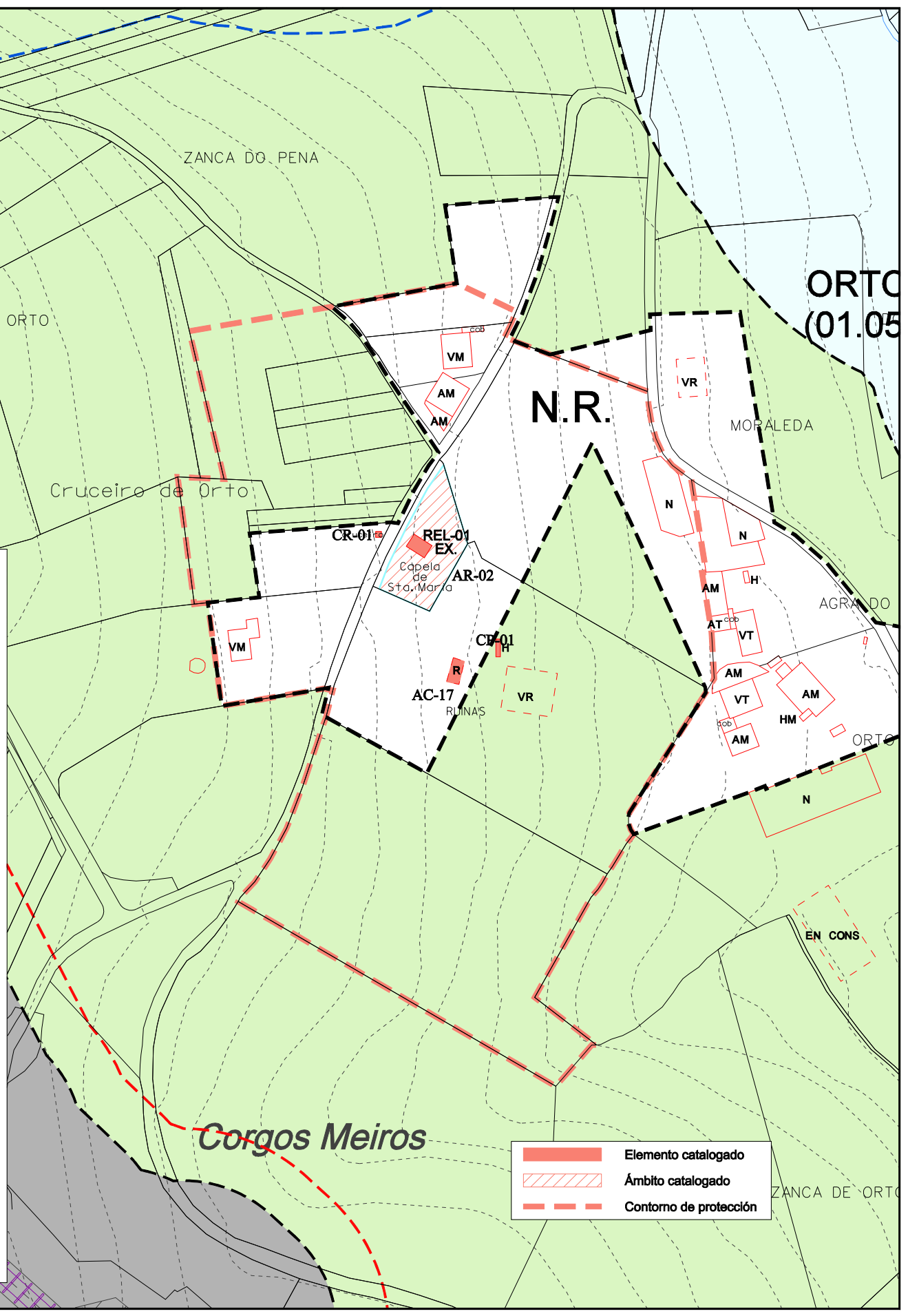


DENOMINACIÓN: Casa do Tranquilo		CLAVE de IDENTIFICACIÓN	
ARQUITECTURA CIVIL		AC-16	
LOCALIZACIÓN:		COORDENADAS (U.T.M.):	
Vilar		X: 543.455	Y: 4.738.643
PARROQUIA: Lestedo (Santa María)		CONCELLO de BOQUEIXÓN	
CARACTERÍSTICAS:			
Arredor: urbano, no lugar de Vilar.			
<p>Descrición: Vivenda de planta rectangular, con estrutura de B+I+BC. Á segunda planta accédese dende o exterior a través dunhas escalinatas. Grandes ventanais onde predomina a altura sobre a anchura e fachadas decoradas con adornos en baixorelieve. Cuberta mansarda elevada que permite un aproveitamento do baixo cuberta e decorada con buhardilla e un miradoiro con varanda, que permite a súa saída ao exterior. Atópase rodeada de amplos xardíns, atopándose o peche do terreo decorado con adornos florais.</p>			
Estado constructivo: O seu estado de conservación é moi bo			
PROTECCIÓN:			
GRADO de PROTECCIÓN:			
Estructural (Nivel II).			
Contorno de protección: Reflexado na cartografía.			
ACTUACIÓNS e USOS PERMITIDOS e PROHIBIDOS:			
En función do grao de protección, segundo o disposto no artigo 4.2.4 da Normativa.			
DETERMINACIÓNS PARA A SÚA CONSERVACIÓN, REHABILITACIÓN, MELLORA OU RECUPERACIÓN			
O seu estado e moi bo, non sendo necesaria ningunha actuación para a súa conservación ou posta en valor.			
OBSERVACIÓNS:			
Non incluído ningún inventario previo.			
PLANIMETRÍA:			
Planos de Clasificación (Escala 1:5000):	C-12	Clasificación do Solo:	S.U.
Planos de Ordenación (Escala 1:2000):	CU-3		





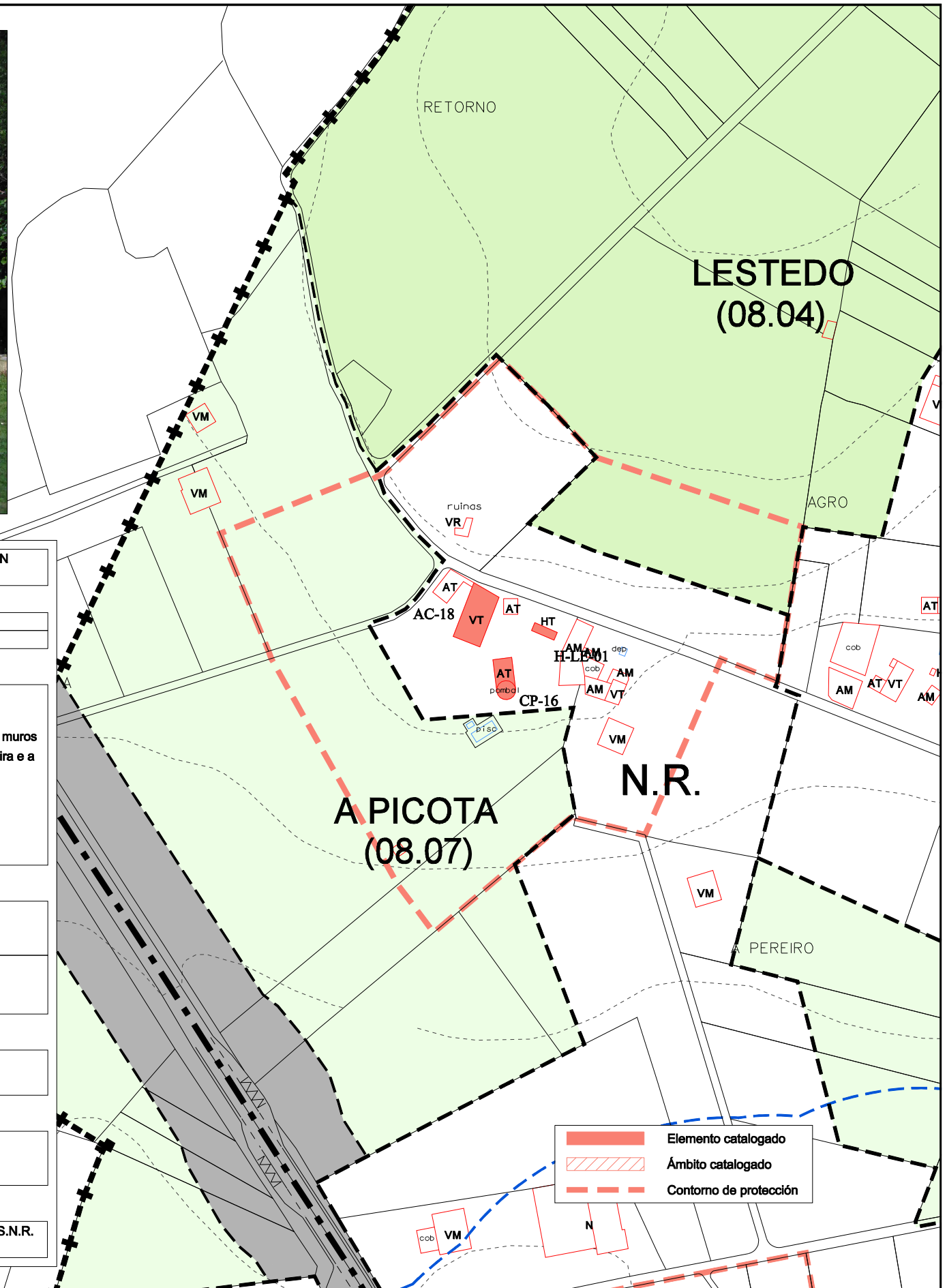
DENOMINACIÓN: Casa Grande de Orto		CLAVE de IDENTIFICACIÓN	
ARQUITECTURA CIVIL		AC-17	
LOCALIZACIÓN:		COORDENADAS (U.T.M.):	
Orto		X: 547.484	Y: 4.739.086
PARROQUIA: Boqueixón (San Vicente)		CONCELLO de BOQUEIXÓN	
CARACTERÍSTICAS:			
Arredor: rural, no lugar de Orto.			
<p>Descrición: Vivenda de planta rectangular con estrutura de B+I a partir de muros que se presumen son de cachotería, lucidos con morteiro de cemento e pintados de cor branca, excepto os marcos de portas e fiestras, que son de sillería. A carpintería é de madeira e a cuberta a dúas augas con acabado de tella camba.</p> <p>Estado constructivo: O seu estado de conservación e moi malo, en ruínas e dominado pola natureza.</p>			
PROTECCIÓN:			
GRADO de PROTECCIÓN:			
Ambiental (Nivel III).			
Contorno de protección: Reflexado na cartografía.			
ACTUACIÓNS e USOS PERMITIDOS e PROHIBIDOS:			
En función do grao de protección, segundo o disposto no artigo 4.2.4 da Normativa.			
DETERMINACIÓNS PARA A SÚA CONSERVACIÓN, REHABILITACIÓN, MELLORA OU RECUPERACIÓN			
Para a súa posta en valor deberíase rehabilitar a cuberta e as súas fachadas, así como os elementos anexos, en ruínas, sendo a cuberta o elemento que mais urxe, así como a eliminación dos restos naturais.			
OBSERVACIÓNS:			
Incluído nas Normas Complementarias e Subsidiarias de Planeamento Provincial (Anexo 3) e nas Normas Subsidiarias de Planeamento Municipais.			
PLANIMETRÍA:			
Planos de Clasificación (Escala 1:5000):	C-13	Clasificación do Solo:	S.N.R.
Planos de Ordenación (Escala 1:2000):	01.05		



	Elemento catalogado
	Ámbito catalogado
	Contorno de protección



DENOMINACIÓN: Casa da Ferradoira ARQUITECTURA CIVIL		CLAVE de IDENTIFICACIÓN AC-18	
LOCALIZACIÓN:		COORDENADAS (U.T.M.):	
A Picota		X: 542.927	Y: 4.739.917
PARROQUIA: Lestedo (Santa María)		CONCELLO de BOQUEIXÓN	
CARACTERÍSTICAS:			
Arredor: rural, no lugar da Picota.			
Descrición: Vivenda de planta rectangular, con predominio da lonxitude sobre a anchura, e estrutura de B+I, a partir de muros de cachotería, agás os marcos de portas e ventás, que son de cadeirado. A carpintería da planta inferior é de madeira e a superior de aluminio. Cuberta a dúas augas con rematado de tella curva sobre armazón de madeira.			
Estado constructivo: O seu estado de conservación é moi bo, tanto do elemento en si como do seu ámbito.			
PROTECCIÓN:			
GRADO de PROTECCIÓN: Estructural (Nivel II).			
Contorno de protección: Reflexado na cartografía.			
ACTUACIÓNS e USOS PERMITIDOS e PROHIBIDOS: En función do grao de protección, segundo o disposto no artigo 4.2.4 da Normativa.			
DETERMINACIÓNS PARA A SÚA CONSERVACIÓN, REHABILITACIÓN, MELLORA OU RECUPERACIÓN			
O seu estado é moi bo, non sendo necesaria ningunha actuación para a súa conservación ou posta en valor.			
OBSERVACIÓNS:			
Incluído no inventario da Dirección Xeral de Patrimonio da Xunta de Galicia.			
PLANIMETRÍA:			
Planos de Clasificación (Escala 1:5000):		C-12	Clasificación do Solo: S.N.R.
Planos de Ordenación (Escala 1:2000):		08.07	





CASANOVA
(01.01)

DENOMINACIÓN: Casa de Don Ricardo ou do Escribano
ARQUITECTURA CIVIL

CLAVE de IDENTIFICACIÓN
AC-19

LOCALIZACIÓN:

A Eirexe

PARROQUIA: Boqueixón (San Vicente)

COORDENADAS (U.T.M.):

X: 547.998 Y: 4.740.389

CONCELLO de BOQUEIXÓN

CARACTERÍSTICAS:

Arredor: rural, no lugar da Eirexe, fronte a Igrexa Parroquial de San Vicente.

Descrición: Vivenda de planta rectangular e estrutura de B+I a partir de muros de cachotaría recibos con morteiro de cemento e pintados de cor branca, agás os marcos de portas e ventás, que son de cantería. A carpintería é de madeira lacada en branco, con contrafortes en vermello. Na súa fachada este, sinxelo balcón con varanda metálica, sobre porta de acceso. Cuberta a dúas augas con rematado de tella curva sobre armazón de madeira e coroado cunha grande cheminea en cachotaría. No lintel da entrada situada ao norte, pódese ver a data de construción que data de 1866.

Estado constructivo: O seu estado de conservación é de certo abandono, tanto do elemento en si, como do seu ámbito.

PROTECCIÓN:

GRADO de PROTECCIÓN:

Estructural (Nivel II).

Contorno de protección: Reflexado na cartografía.

ACTUACIÓNS e USOS PERMITIDOS e PROHIBIDOS:

En función do grao de protección, segundo o disposto no artigo 4.2.4 da Normativa.

DETERMINACIÓNS PARA A SÚA CONSERVACIÓN, REHABILITACIÓN, MELLORA OU RECUPERACIÓN

Para a posta en valor da construción deberíase facer unha limpeza das fachadas e posterior selado de xuntas, así como a instalación de caneiros e baixantes de cuberta en cinc. Unha recuperación da carpintería o sustitución dos elementos nos mesmos materiais, mellorarían o conxunto.

OBSERVACIÓNS:

Incluído no inventario de inmobles da Dirección Xeral de Patrimonio Cultural da Xunta de Galicia.

PLANIMETRÍA:

Planos de Clasificación (Escala 1:5000):

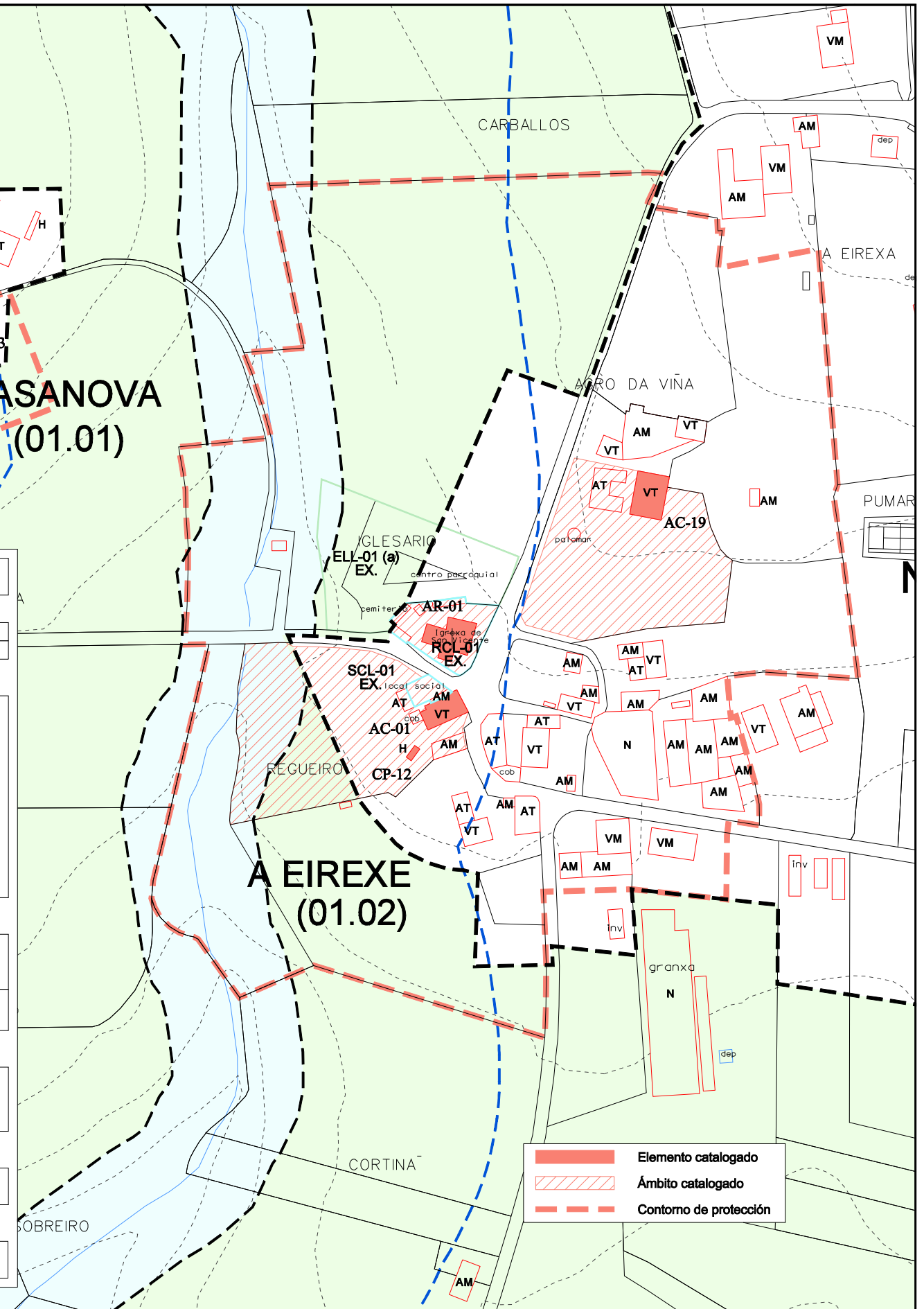
C-09

Clasificación do Solo:

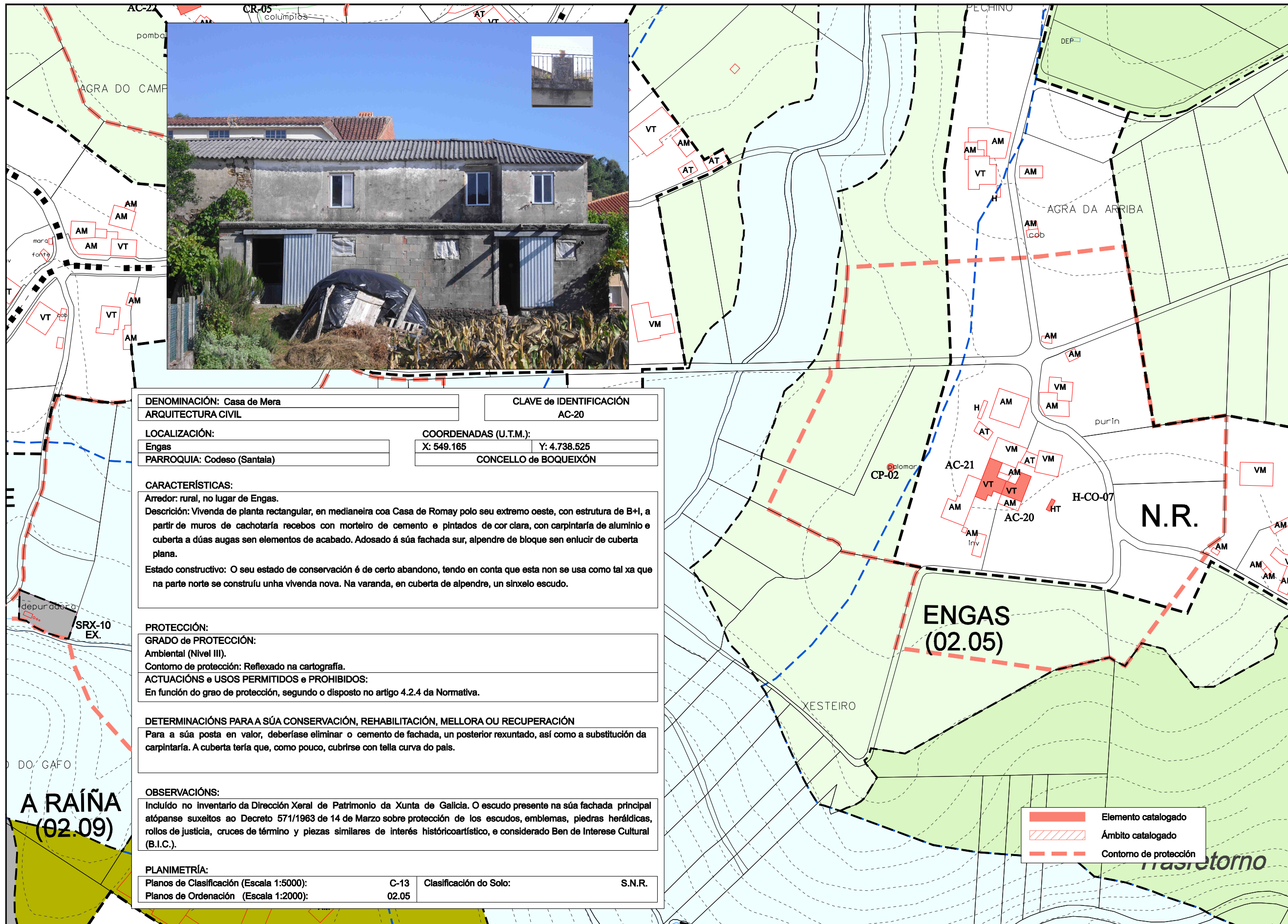
S.N.R.

Planos de Ordenación (Escala 1:2000):

01.01 / 01.02



Elemento catalogado
 Ámbito catalogado
 Contorno de protección



DENOMINACIÓN: Casa de Mera
 ARQUITECTURA CIVIL

CLAVE de IDENTIFICACIÓN
 AC-20

LOCALIZACIÓN:
 Engas
 PARROQUIA: Codeso (Santaia)

COORDENADAS (U.T.M.):
 X: 549.165 Y: 4.738.525
 CONCELLO de BOQUEIXÓN

CARACTERÍSTICAS:
 Arredor: rural, no lugar de Engas.
 Descrición: Vivenda de planta rectangular, en medianeira coa Casa de Romay polo seu extremo oeste, con estrutura de B+I, a partir de muros de cachotería recibos con morteiro de cemento e pintados de cor clara, con carpintaría de aluminio e cuberta a dúas augas sen elementos de acabado. Adosado á súa fachada sur, alpendre de bloque sen enlucir de cuberta plana.
 Estado constructivo: O seu estado de conservación é de certo abandono, tendo en conta que esta non se usa como tal xa que na parte norte se construíu unha vivenda nova. Na varanda, en cuberta de alpendre, un sinxelo escudo.

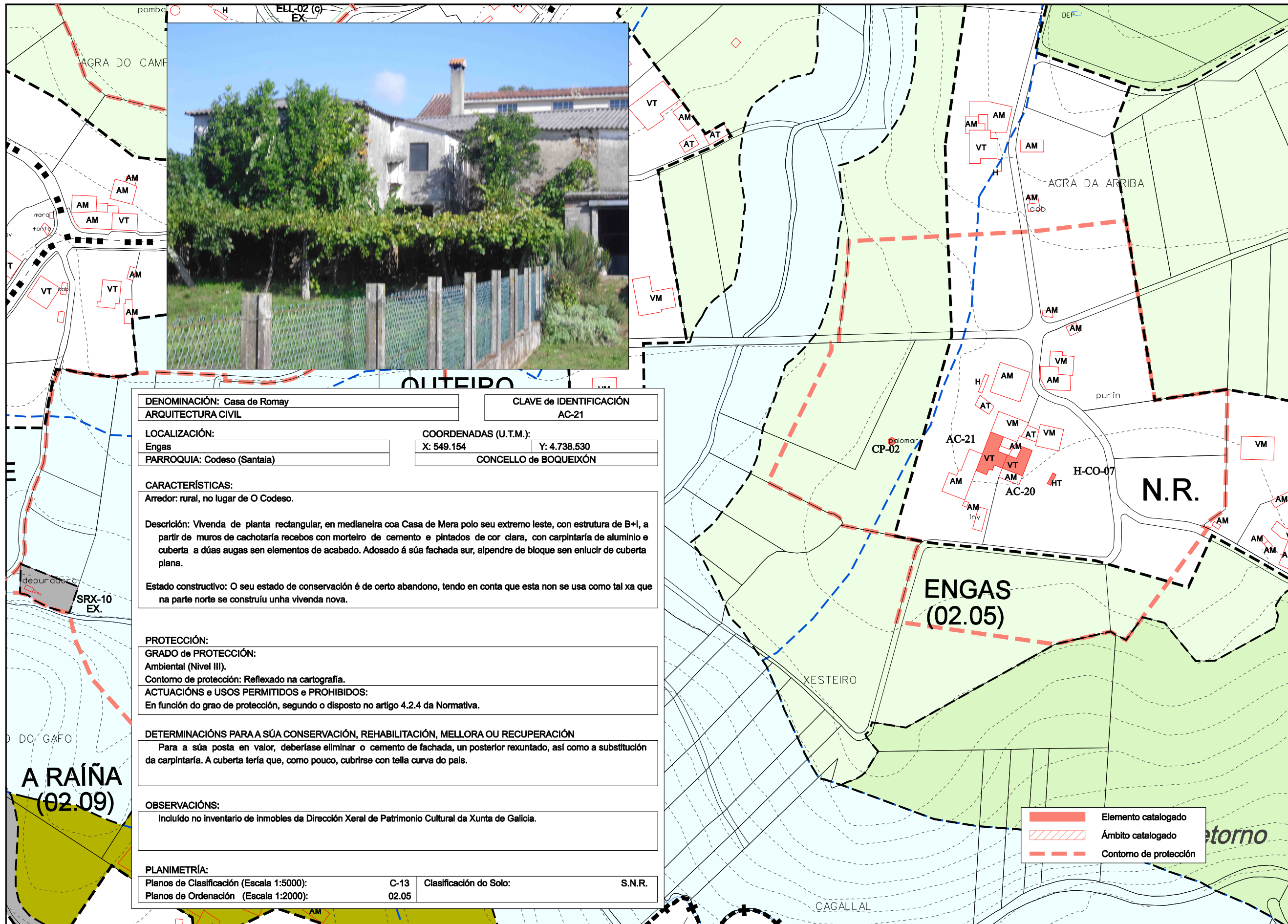
PROTECCIÓN:
 GRADO de PROTECCIÓN:
 Ambiental (Nivel III).
 Contorno de protección: Reflexado na cartografía.
 ACTUACIÓNS e USOS PERMITIDOS e PROHIBIDOS:
 En función do grao de protección, segundo o disposto no artigo 4.2.4 da Normativa.

DETERMINACIÓNS PARA A SÚA CONSERVACIÓN, REHABILITACIÓN, MELLORA OU RECUPERACIÓN
 Para a súa posta en valor, debería eliminarse o cemento de fachada, un posterior rexuntado, así como a substitución da carpintaría. A cuberta tería que, como pouco, cubrirse con tella curva do país.

OBSERVACIÓNS:
 Incluído no Inventario da Dirección Xeral de Patrimonio da Xunta de Galicia. O escudo presente na súa fachada principal atópase suxeito ao Decreto 571/1963 de 14 de Marzo sobre protección de los escudos, emblemas, piedras heráldicas, rollos de justicia, cruces de término e piezas similares de interés histórico-artístico, e considerado Ben de Interese Cultural (B.I.C.).

PLANIMETRÍA:
 Planos de Clasificación (Escala 1:5000): C-13 Clasificación do Solo: S.N.R.
 Planos de Ordenación (Escala 1:2000): 02.05

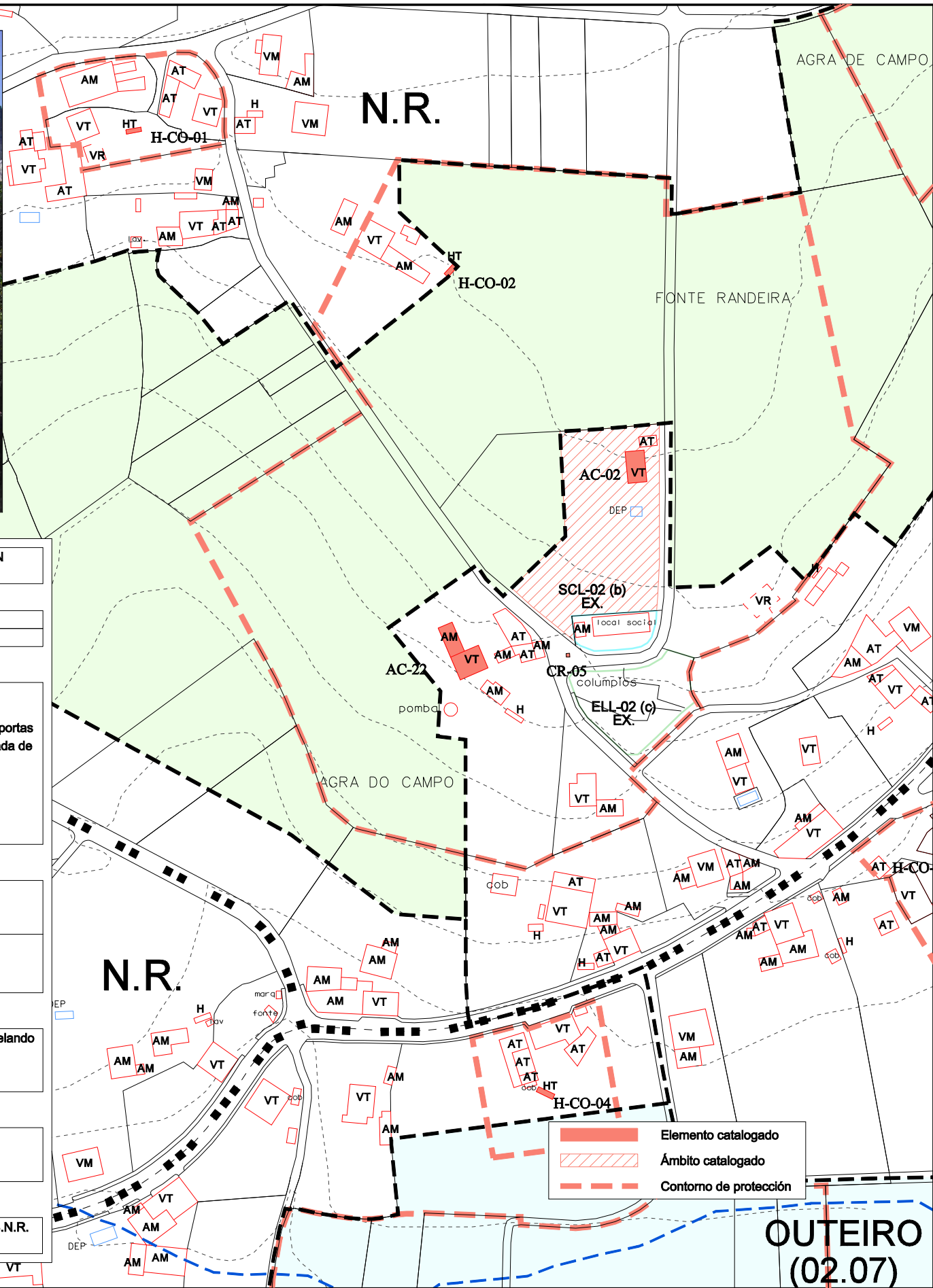
A RAÍÑA
 (02.09)



DENOMINACIÓN: Casa de Romay		CLAVE de IDENTIFICACIÓN: AC-21	
ARQUITECTURA CIVIL			
LOCALIZACIÓN:		COORDENADAS (U.T.M.):	
Engas		X: 549.154	Y: 4.738.530
PARROQUIA: Codeso (Santaia)		CONCELLO de BOQUEIXÓN	
CARACTERÍSTICAS:			
Arredor: rural, no lugar de O Codeso.			
<p>Descrición: Vivenda de planta rectangular, en medianeira coa Casa de Mera polo seu extremo leste, con estrutura de B+I, a partir de muros de cachotaría recibos con morteiro de cemento e pintados de cor clara, con carpintería de aluminio e cuberta a dúas augas sen elementos de acabado. Adosado á súa fachada sur, alpendre de bloque sen enlucir de cuberta plana.</p>			
<p>Estado constructivo: O seu estado de conservación é de certo abandono, tendo en conta que esta non se usa como tal xa que na parte norte se construíu unha vivenda nova.</p>			
PROTECCIÓN:			
GRADO de PROTECCIÓN:			
Ambiental (Nivel III).			
Contorno de protección: Reflexado na cartografía.			
ACTUACIÓNS e USOS PERMITIDOS e PROHIBIDOS:			
En función do grao de protección, segundo o disposto no artigo 4.2.4 da Normativa.			
DETERMINACIÓNS PARA A SÚA CONSERVACIÓN, REHABILITACIÓN, MELLORA OU RECUPERACIÓN			
Para a súa posta en valor, deberíase eliminar o cemento de fachada, un posterior rexuntado, así como a substitución da carpintería. A cuberta tería que, como pouco, cubrirse con tella curva do país.			
OBSERVACIÓNS:			
Incluído no inventario de inmobles da Dirección Xeral de Patrimonio Cultural da Xunta de Galicia.			
PLANIMETRÍA:			
Planos de Clasificación (Escala 1:5000):	C-13	Clasificación do Solo:	S.N.R.
Planos de Ordenación (Escala 1:2000):	02.05		

A RAÍÑA
(02.09)

Elemento catalogado
 Ámbito catalogado
 Contorno de protección

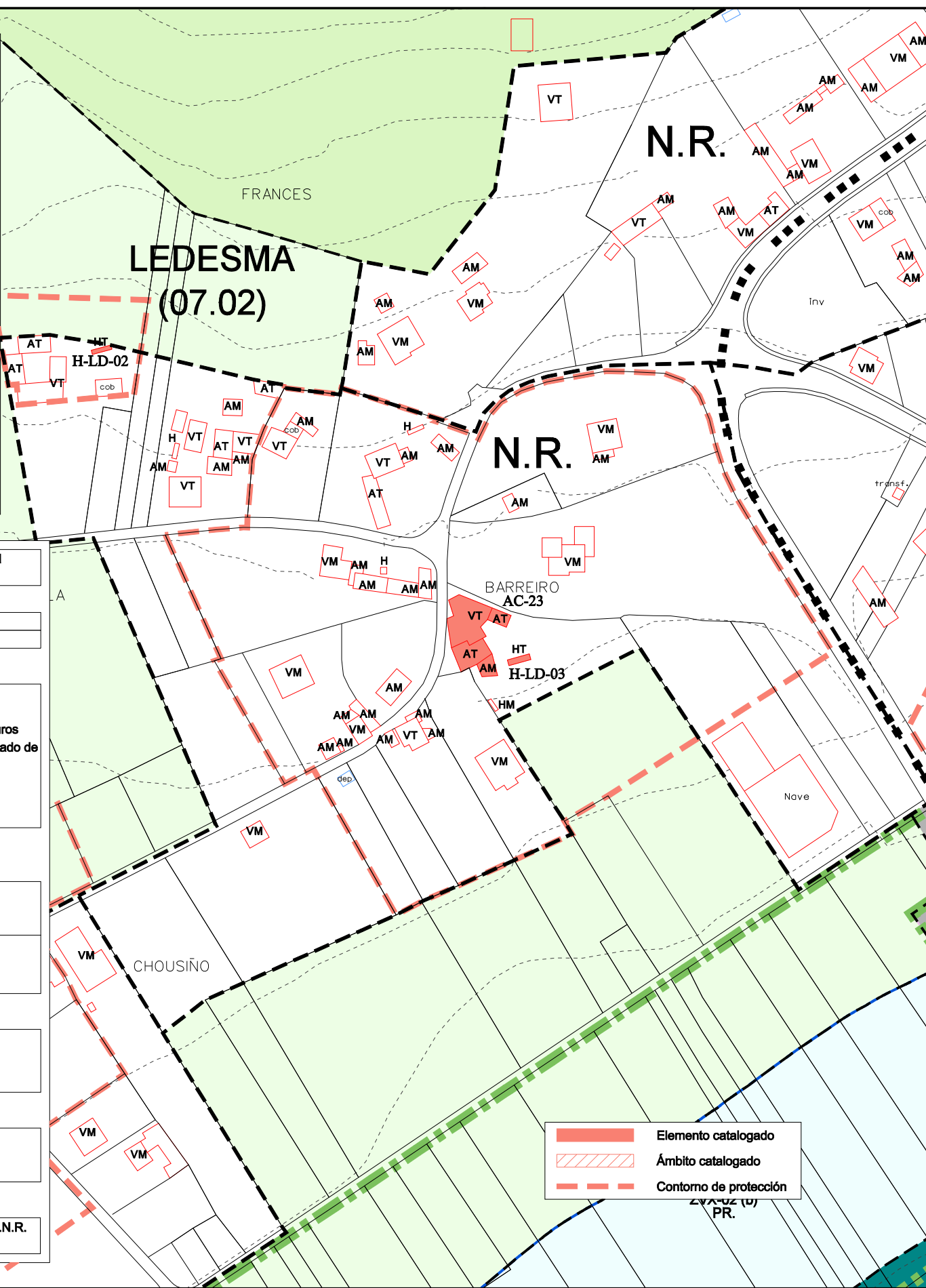


XAN DE ABAIXO

QUINO DAS TORRES

DENOMINACIÓN: Casa Matelo		CLAVE de IDENTIFICACIÓN AC-22	
ARQUITECTURA CIVIL			
LOCALIZACIÓN:		COORDENADAS (U.T.M.):	
O Outeiro		X: 548.716	Y: 4.738.792
PARROQUIA: Codeso (Santaia)		CONCELLO de BOQUEIXÓN	
CARACTERÍSTICAS:			
Arredor: rural, no lugar de O Outeiro.			
Descrición: Vivenda de planta en forma de "L" con estrutura de B+I, a partir de muros de cachotaría, agás os marcos de portas e esquinales, que son de cadeirado. As fachadas cara ao oeste atopan enlucidas con morteiro de cemento e pintada de branco. Cuberta a dúas augas con rematado de tella curva sobre armazón de madeira.			
Estado constructivo: O seu estado de conservación é bo.			
PROTECCIÓN:			
GRADO de PROTECCIÓN:			
Ambiental (Nivel III).			
Contorno de protección: Reflexado na cartografía.			
ACTUACIÓNS e USOS PERMITIDOS e PROHIBIDOS:			
En función do grao de protección, segundo o disposto no artigo 4.2.4 da Normativa.			
DETERMINACIÓNS PARA A SÚA CONSERVACIÓN, REHABILITACIÓN, MELLORA OU RECUPERACIÓN			
Para a posta en valor debería continuarse o traballo de limpeza de fachadas, eliminando o recebo de cemento e selando xuntas, así como unha mellora do ámbito.			
OBSERVACIÓNS:			
Incluído no inventario de inmobles da Dirección Xeral de Patrimonio Cultural da Xunta de Galicia.			
PLANIMETRÍA:			
Planos de Clasificación (Escala 1:5000):		C-13	Clasificación do Solo: S.N.R.
Planos de Ordenación (Escala 1:2000):		02.07	

OUTEIRO (02.07)

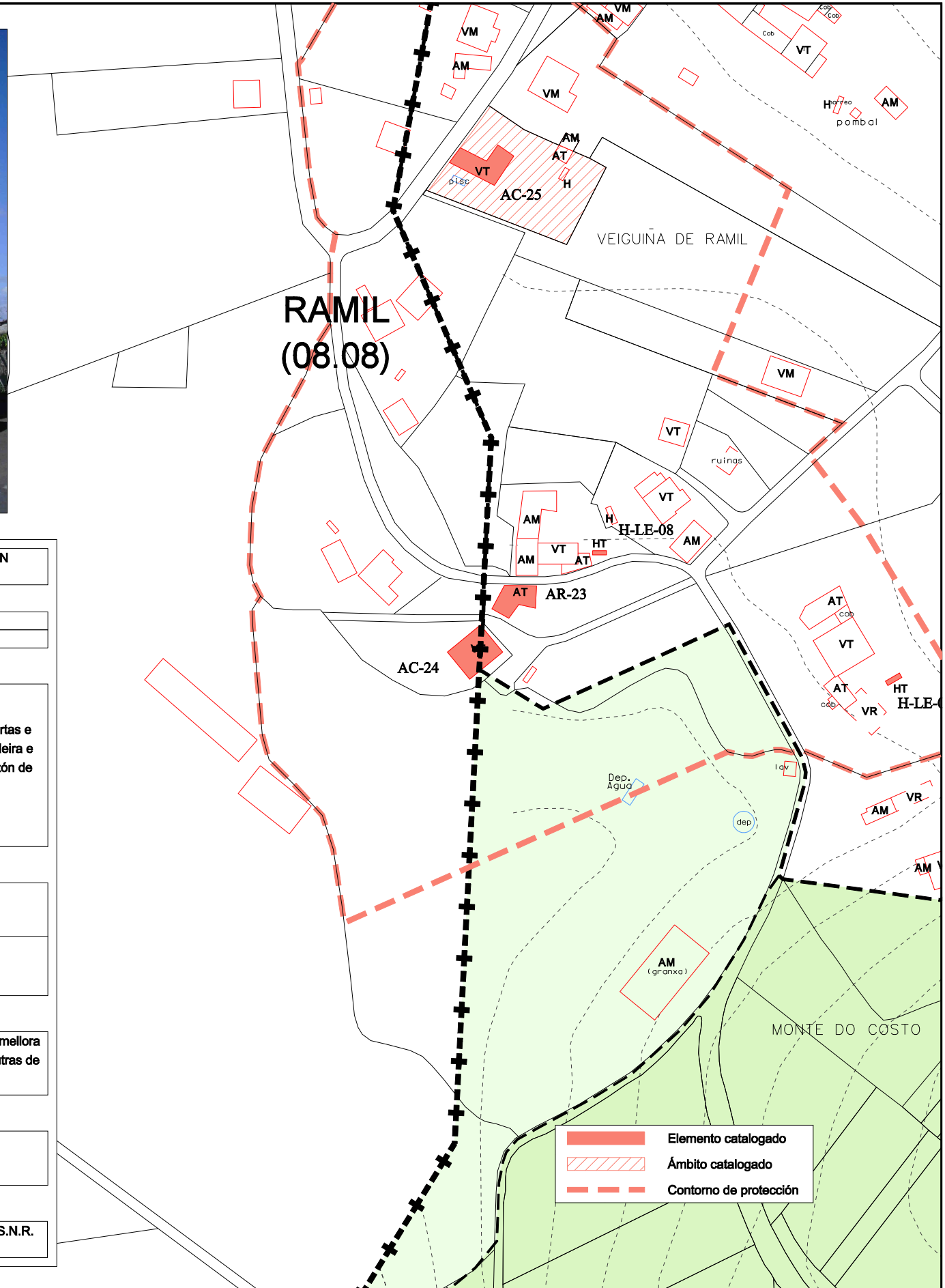


DENOMINACIÓN: Casa do século XVIII		CLAVE de IDENTIFICACIÓN	
ARQUITECTURA CIVIL		AC-23	
LOCALIZACIÓN:		COORDENADAS (U.T.M.):	
Ledesma	X: 553.909	Y: 4.738.550	
PARROQUIA: Ledesma (San Salvador)		CONCELLO de BOQUEIXÓN	
CARACTERÍSTICAS:			
Arredor: rural, no lugar de Ledesma.			
Descrición: Conxunto integrado por varias construcións, con corpo principal de B+1, sendo o resto de planta baixa. Os muros son de cachotaría, agás os marcos de portas e ventás, que son de cantería. Cuberta con varios encontros, con rematado de tella curva sobre armazón de madeira.			
Estado constructivo: O seu estado de conservación é moi bo.			
PROTECCIÓN:			
GRADO de PROTECCIÓN:			
Estructural (Nivel II).			
Contorno de protección: Reflexado na cartografía.			
ACTUACIÓNS e USOS PERMITIDOS e PROHIBIDOS:			
En función do grao de protección, segundo o disposto no artigo 4.2.4 da Normativa.			
DETERMINACIÓNS PARA A SÚA CONSERVACIÓN, REHABILITACIÓN, MELLORA OU RECUPERACIÓN			
Dado o seu estado de conservación non é necesaria ningunha determinación para a súa conservación.			
OBSERVACIÓNS:			
Incluído no inventario de inmobles da Dirección Xeral de Patrimonio Cultural da Xunta de Galicia.			
PLANIMETRÍA:			
Planos de Clasificación (Escala 1:5000):	C-15	Clasificación do Solo:	S.N.R.
Planos de Ordenación (Escala 1:2000):	07.02		

NCA DA COSTA

O MON

SOUTO DA IGLE



DENOMINACIÓN: Casa de Ramil ARQUITECTURA CIVIL		CLAVE de IDENTIFICACIÓN AC-24	
LOCALIZACIÓN:		COORDENADAS (U.T.M.):	
Ramil		X: 542.730	Y: 4.738.612
PARROQUIA: Lestedo (Santa María)		CONCELLO de BOQUEIXÓN	
CARACTERÍSTICAS:			
Arredor: rural, no lugar de Ramil, no límite co veciño concello de Vedra.			
Descrición: Vivenda de planta cadrada con estrutura de B+I a partir de muros de cachotaría, agás os marcos de portas e ventás. Pegada á súa fachada sudoeste, sinxela escaleira, sen elementos de seguridade. A carpintaría é de madeira e aluminio, con accesos por planta alta e baixa. Cuberta a catro augas con rematado de tella curva sobre armazón de madeira. Cara ao nordés destaca unha sinxela capela.			
Estado constructivo: O seu estado de conservación é moi bo.			
PROTECCIÓN:			
GRADO de PROTECCIÓN: Estructural (Nivel II).			
Contorno de protección: Reflexado na cartografía.			
ACTUACIÓNS e USOS PERMITIDOS e PROHIBIDOS: En función do grao de protección, segundo o disposto no artigo 4.2.4 da Normativa.			
DETERMINACIÓNS PARA A SÚA CONSERVACIÓN, REHABILITACIÓN, MELLORA OU RECUPERACIÓN			
Dado o seu estado de conservación non é necesaria ningunha determinación especial e relevante, si ben, para a mellora do conxunto porán elementos de seguridade nas escaleiras de acceso e cambiasen as ventás de aluminio por outras de madeira.			
OBSERVACIÓNS:			
Incluído no inventario de inmobles da Dirección Xeral de Patrimonio Cultural da Xunta de Galicia.			
PLANIMETRÍA:			
Planos de Clasificación (Escala 1:5000):		C-12	Clasificación do Solo: S.N.R.
Planos de Ordenación (Escala 1:2000):		08.08	



DENOMINACIÓN: Casa de Sinde ARQUITECTURA CIVIL		CLAVE de IDENTIFICACIÓN AC-25	
LOCALIZACIÓN:		COORDENADAS (U.T.M.):	
Ramil		X: 542.732	Y: 4.738.798
PARROQUIA: Lestedo (Santa María)		CONCELLO de BOQUEIXÓN	
CARACTERÍSTICAS:			
Aredor: rural, no lugar de Ramil, nas proximidades do límite municipal.			
Descrición: Casa rural con planta en forma de "L" e estrutura de B+I a partir de muros de cachotaría, presentando a súa á oeste as fachadas enlucidas con morteiro de cemento e pintadas de cor clara. A carpintería é de madeira, lacada en branco, onde destaca unha grande galería á cal se accede por unhas escalinatas e forxado sobre entrada principal ao terreo. Cuberta a dúas augas con rematado de tella curva sobre armazón de madeira.			
Estado constructivo: O seu estado de conservación é moi bo.			
PROTECCIÓN:			
GRADO de PROTECCIÓN: Estructural (Nivel II). Contorno de protección: Reflexado na cartografía.			
ACTUACIÓNS e USOS PERMITIDOS e PROHIBIDOS: En función do grao de protección, segundo o disposto no artigo 4.2.4 da Normativa.			
DETERMINACIÓNS PARA A SÚA CONSERVACIÓN, REHABILITACIÓN, MELLORA OU RECUPERACIÓN Para a mellora do elemento sería necesario un cambio dos caneiros e baixantes, de plástico, por uns de cinc.			
OBSERVACIÓNS: Incluído no inventario de inmobles da Dirección Xeral de Patrimonio Cultural da Xunta de Galicia.			
PLANIMETRÍA:			
Planos de Clasificación (Escala 1:5000):	C-12	Clasificación do Solo:	S.N.R.
Planos de Ordenación (Escala 1:2000):	08.08		

